



# AUKCJA MAP I WIDOKÓW POLSKI I ŚWIATA

— GDAŃSK, 10 LUTEGO 2024 —

SOPOCKI  
DOM AUKCYNJNY  
1990

SOPOCKI  
DOM AUKCYJNY  
1990

# AUKCJA MAP I WIDOKÓW POLSKI I ŚWIATA

10 lutego (sobota) 2024, godz. 17.00

w siedzibie Sopockiego Domu Aukcyjnego  
Gdańsk, ul. Długa 2/3

## WYSTAWA PRZEDAUKCYJNA:

od 29 stycznia 2024 r.

godziny otwarcia galerii:

poniedziałek – piątek: 8.00–16.00

sobota: 9.00–13.00

Katalog dostępny na: [www.sda.pl](http://www.sda.pl)

KUPUJ DZIEŁA SZTUKI TAK, JAK CI WYGODNIE.



Wychodząc naprzeciw oczekiwaniom, nasz dom aukcyjny przekazuje w ręce kolekcjonerów sztuki możliwość licytowania wyjątkowych obiektów online. Proces odbywa się poprzez darmową aplikację mobilną lub przeglądarkę internetową na naszej stronie: [live.sda.pl](https://live.sda.pl)

POBIERZ APLIKACJĘ MOBILNĄ LUB ZAREJESTRUJ SIĘ NA STRONIE I KORZYSTAJ Z UDOGODNIEŃ, KTÓRE OFERUJEMY:



Licytuj samodzielnie z dowolnego miejsca przez aplikację na urządzenia mobilne lub stronę internetową



Bądź na bieżąco! Obserwuj ulubionych artystów i śledź dostępność ich dzieł



Otrzymuj powiadomienia o nowych aukcjach organizowanych przez SoPocki Dom Aukcyjny



Uzyskaj dostęp do transmisji live każdej licytacji organizowanej przez nas



Zarejestruj się szybko i bezpiecznie na wszystkie nasze aukcje



Personalizuj naszą aplikację mobilną i licytuj w sposób, który preferujesz



[live.sda.pl](https://live.sda.pl)



**1**  
**Stephan  
 Broelmann,  
 Gerardus  
 Greuenbruch**

*Eruditione  
 atq̄ Pietate  
 Spectabili...*

Mapa Europy, Kolo-  
 nia, dat. 1603; na  
 verso tekst w języku  
 łacińskim  
 miedzioryt kolorowa-  
 ny, 26 × 31,8 cm  
 (odcisk płyty)  
 stan zachowania  
 bardzo dobry

**cena wywoławcza:  
 1 600 zł**

**3**

**Matthias Quad**

*Florentis Simus  
 Rheni Palatinus*

Mapa południowo-za-  
 chodnich Niemiec pocho-  
 dząca z „Geographisch  
 Handtbuch”, Johann  
 Bussemacher,  
 Kolonia 1598  
 miedzioryt kolorowany,  
 20 × 28,3 cm  
 (odcisk płyty)  
 stan zachowania  
 bardzo dobry

**cena wywoławcza:  
 600 zł**



**2**  
**Gerard Mercator**

*Livonia*

Mapa Litwy z 1595,  
 wyd. Jodocus  
 Hondius, 1619  
 na verso tekst  
 w języku francuskim  
 miedzioryt kolorowa-  
 ny, 36,5 × 47,2 cm  
 (odcisk płyty)  
 stan zachowania  
 bardzo dobry

**cena wywoławcza:  
 1 200 zł**



**4**  
**Justus  
 Danckerts I**

*Accuratissima  
 et Maxima totius  
 Turcici Imperii  
 tabula...*

Mapa Imperium  
 Osmańskiego, Am-  
 sterdam, ok. 1690  
 miedzioryt kolorowa-  
 ny w epoce, wym.  
 mapy 49 × 57 cm  
 stan zachowania  
 dobry, naddarcie  
 w dołu na linii złożo-  
 nia, przycięte górny  
 i dolny margines,  
 zaplamienia

**cena wywoławcza:  
 2 400 zł**





**5**  
**Christoph Gottlieb Adlerhold**

*Prospect von Danzig biss Bauzig*

Mapa Zatoki Gdańskiej z częścią Pomorza, pochodząca z „Das Höchst-gepresene Preussen...”, wyd. Johann Leonhard Buggel, Frankfurt, Lipsk 1704  
miedzioryt kolorowany,  
wym. mapy 5,8 × 11,2 cm  
stan zachowania bardzo dobry

**cena wywoławcza: 450 zł**

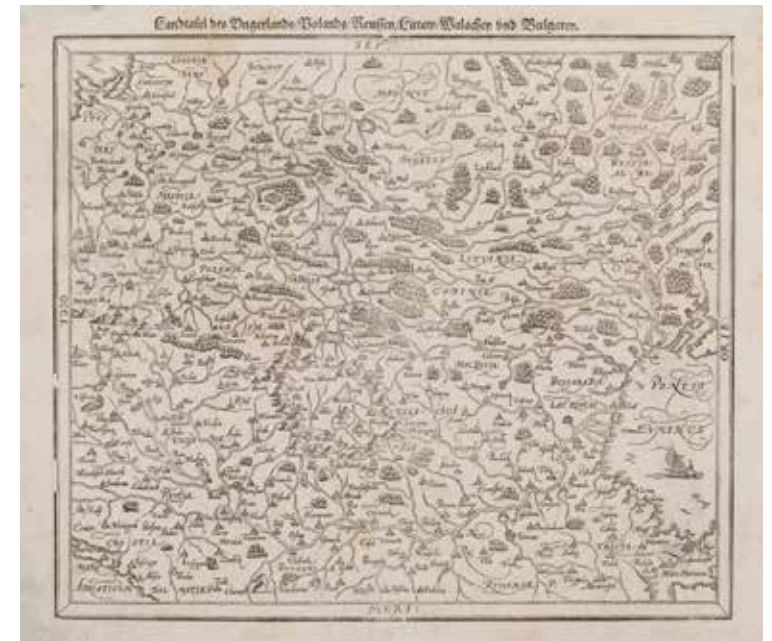
**8**

**Sebastian Münster**

*Landtafel des Ungerlands/Polands/Reussen/Littaw/Walachey und Bulgarey*

Mapa Europy Środkowej i Południowej pochodząca z „Cosmographia”, wyd. Sebastian Henricpetri, Bazylea 1588; na verso tekst w języku niemieckim  
drzeworyt, wym. mapy 31 × 36 cm  
stan zachowania bardzo dobry -,  
zaplamienia/zbrązowienia  
*Imago Poloniae* K6/11

**cena wywoławcza: 1 200 zł**



**6**

**Sebastian Münster**

*Del regno e di tutto il Paese della Polonia*

Mapa ziem polskich, Bazylea ok. 1550  
drzeworyt kolorowany, wym. mapy 12 × 15,3 cm, wym. arkusza 28 × 19,5 cm  
stan zachowania bardzo dobry, dziurka po molu

**cena wywoławcza: 800 zł**



**7**

**Sebastian Münster**

*Bez tytułu*

wyd. Sebastian Henricpetri, Bazylea 1550  
na verso tekst w języku niemieckim  
drzeworyt, wym. mapy 12 × 15,5 cm,  
wym. arkusza 32,5 × 21 cm  
stan zachowania bardzo dobry  
*Imago Poloniae* K6/2-5

**cena wywoławcza: 350 zł**

**9**

**Gerard Mercator**

*Saxoniae Superioris Lusatiae*

Mapa Saksonii, wyd. Johannes Janssonius, Amsterdam 1631; na verso tekst w języku niemieckim  
miedzioryt kolorowany, 14 × 18 cm w świetle oprawy  
stan zachowania bardzo dobry

**cena wywoławcza: 100 zł**



**10**

**Gaspar Bouttats**

*Polonia Regnum*

Mapa Polski pochodząca z „Historia di Leopoldo Cesare, continente le cose piu memorabili...”, wyd. Galeazzo Gualdo Priorato, Antwerpia 1670  
miedzioryt kolorowany, 34,5 × 43,5 cm  
(odcisk płyty)  
stan zachowania bardzo dobry  
*Imago Poloniae* K75/7

**cena wywoławcza: 1 200 zł**





**11**  
**Nicolas Sanson**  
**d'Abbeville**

*Germano-Sarmatia  
 in qua Populi  
 maiores Venedi...*

Mapa ziem polskich i terenów leżących na wschód od niej, ukazująca dawne zasiedlenie ziem przez poszczególne grupy etniczne, pochodząca z „Cartes Générales de Toutes les Parties du Monde”, wyd. Pierre Mariette, Paryż 1658  
 miedzioryt kolorowany liniowo, 39,4 × 56 cm (odcisk płyty)  
 stan zachowania dobry, niewielkie zaplamienia

**cena wywoławcza:**  
**800 zł**



**13**  
**Joannes Janssonius**

*Silesia Ducatus  
 nova et accurata  
 descriptio*

Mapa Śląska, wyd. Henricus Hondius, Amsterdam ok. 1650; na verso tekst w języku francuskim  
 miedzioryt kolorowany w epoce, 39 × 50,2 cm (odcisk płyty)  
 stan zachowania dobry +, naddarcia krawędzi i zaplamienia w górnej partii

**cena wywoławcza:**  
**2 600 zł**

**12**  
**Willem Janszoon**  
**Blaeu**

*Brandenburgum  
 Marchionatus,  
 cum Ducatibus  
 Pomeraniae...*

Mapa Pomorza Zachodniego i Meklemburgii pochodząca z dzieła „Le Theatre du Monde ou Nouvel Atlas”, Amsterdam 1635-1655  
 miedzioryt kolorowany, wym. 39,6 × 52,7 cm (odcisk płyty);  
 w oprawie stan zachowania bardzo dobry

**cena wywoławcza:**  
**700 zł**

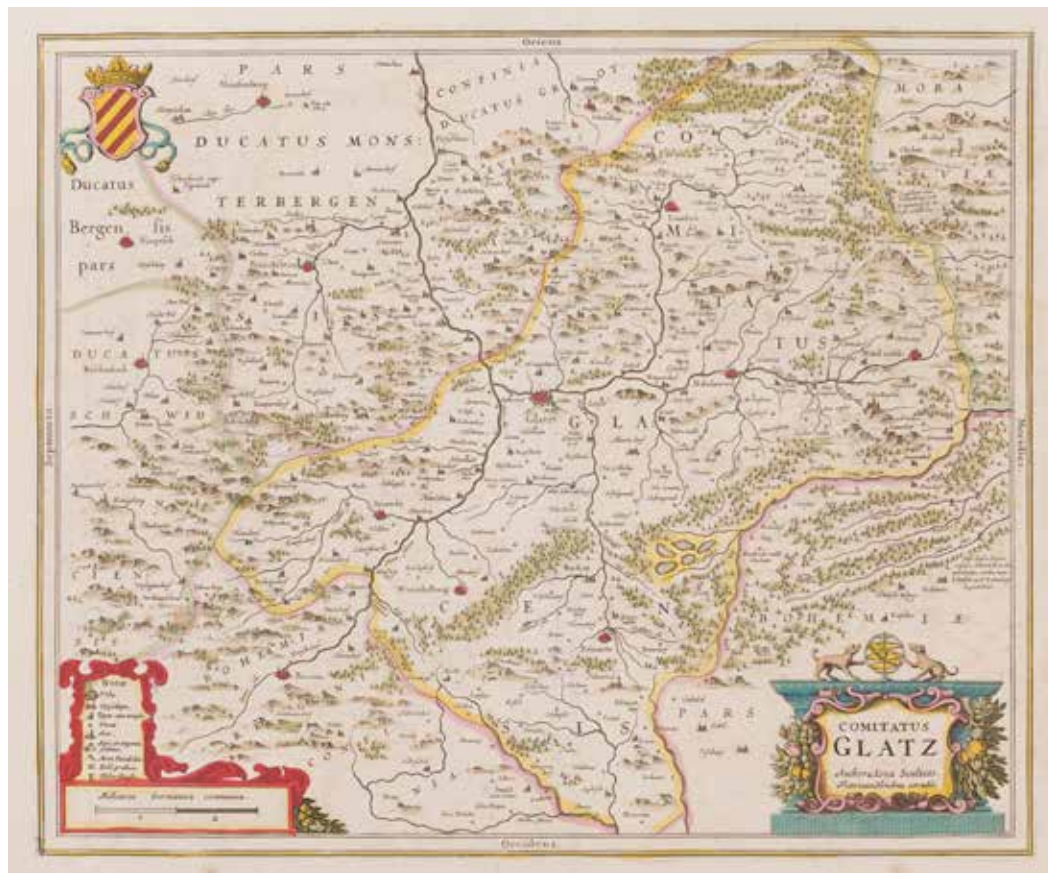


**14**  
**Joannes Janssonius**

*Silesiae Ducatus  
 nova et accurata  
 descriptio*

Mapa Śląska, wyd. Frederick de Wit, Amsterdam 1688  
 miedzioryt kolorowany w epoce, 39 × 50,5 cm (odcisk płyty)  
 stan zachowania bardzo dobry

**cena wywoławcza:**  
**1 200 zł**



## 15 Henricus Hondius

### Comitatus Glatz

Mapa Hrabstwa Kłodzkiego, Amsterdam 1644; na verso tekst w języku francuskim miedzioryt kolorowany w epoce, 38,7 × 46,7 cm (odcisk płyty) stan zachowania dobry, podklejone rozdarcie papieru w dolnej partii, dwa naddarcia górnego marginesu, kilka brązowych plamek w obrębie marginesów

**cena wywoławcza:**  
**900 zł**



## 17 Willem Janszoon Blaeu

### Lusatia Superior

Mapa Łużyc Górnych, wyd. Joan Blaeu, Amsterdam 1663; na verso tekst w języku łacińskim miedzioryt kolorowany, 41,6 × 52,6 cm (odcisk płyty) stan zachowania bardzo dobry

**cena wywoławcza:**  
**200 zł**

## 16 Johann Lauremberg

### Meklenburg Ducatus

Mapa Meklemburgii, Joannes Janssonius, Amsterdam, ok. 1630; na verso tekst w języku niderlandzkim miedzioryt kolorowany, 37 × 48,3 cm (odcisk płyty) stan zachowania dobry +, lekkie przetarcia papieru na górnym marginesie i w dolnej partii, przy linii złożenia, lekkie zaplamienia

**cena wywoławcza:**  
**600 zł**



## 18 Nicolaes Visscher

### Magna Prussiae Ducatus Tabula...

Mapa Prus, Amsterdam, ok. 1690 miedzioryt kolorowany, wym. 44 × 53 cm (odcisk płyty); w oprawie stan zachowania dobry -, zagniecenia, rozdarcie na linii złożenia

**cena wywoławcza:**  
**1 200 zł**



**19**  
**Abraham**  
**Ortelius**

*Prussiae Vera*  
*Descriptio...*

Mapa Prus wg G. Henneberga, pochodząca z „Theatrum orbis terrarum...”, Antwerpia 1598; na verso tekst w języku francuskim; miedzioryt kolorowany, 36,7 × 46,7 cm (odcisk płyty); stan zachowania bardzo dobry

**cena wywoławcza:**  
**2 600 zł**

**21**

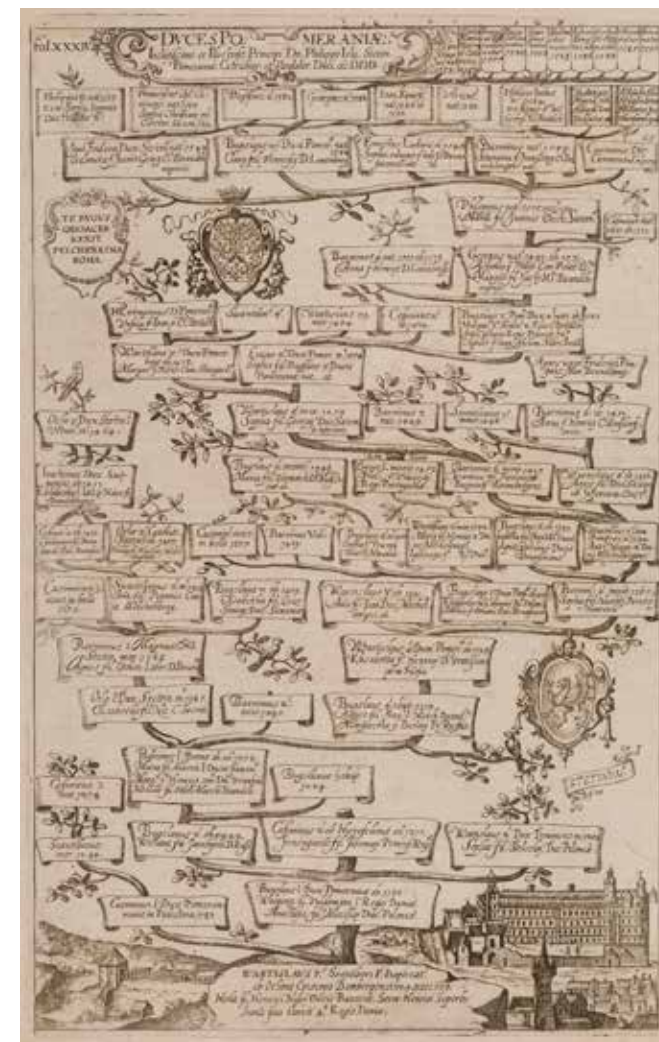
**Nicolas Sanson d'Abbeville**

*Carte des Pais qui sont situez entre la Moselle, la Saare, le Rhein...*

Mapa Niemiec ukazująca obszar między Saarą, Renem i Mozelą, wyd. Alexis-Hubert Jaillot, Paryż 1692

miedzioryt kolorowany liniowo, 95,3 × 59,7 cm (odcisk płyty); stan zachowania bardzo dobry

**cena wywoławcza: 4 600 zł**



**22**

**Dominicus Custos,**  
**Antonio Albizzi**

*Duces Pomeraniae*

Drzewo genealogiczne rodu książąt pomorskich; rycina pochodząca z dzieła „Principum christianorum stemmata”, przed 1625; na verso tekst w języku łacińskim; miedzioryt, 40,4 × 25,2 cm (odcisk płyty); stan zachowania bardzo dobry –

**cena wywoławcza: 900 zł**

**20**

**Abraham**  
**Ortelius**

*Prussiae*  
*Regionis Sarmatiae*  
*Europeae Nobiliss...*

Mapa Prus według Caspara Henneberga z 1584 r. miedzioryt kolorowany, 36 × 42,5 cm (odcisk płyty); w oprawie

**cena wywoławcza:**  
**1 300 zł**







**23**  
Nicolas Sanson d'Abbeville

*Hertzog thumb Pommern Duché de Pomeranie...*

Mapa Pomorza Zachodniego, Paryż 1654  
miedzioryt kolorowany liniowo w epoce, 33,5 × 51,5 cm  
stan zachowania bardzo dobry -, niewielkie naddarcie lewego  
marginesu; papier z filigranami

cena wywoławcza: 1 800 zł

**24**  
Nicolas Sanson II

*Estats  
de la Couronne  
de Pologne*

Mapa ziem Rzeczypospolitej,  
stan pierwszy, Amsterdam 1683  
miedzioryt kolorowany liniowo,  
19 × 25,7 cm (odcisk płyty)  
stan zachowania bardzo dobry -,  
w narożnikach marginesów  
ślady kleju  
*Imago Poloniae* K11/2

cena wywoławcza: 900 zł

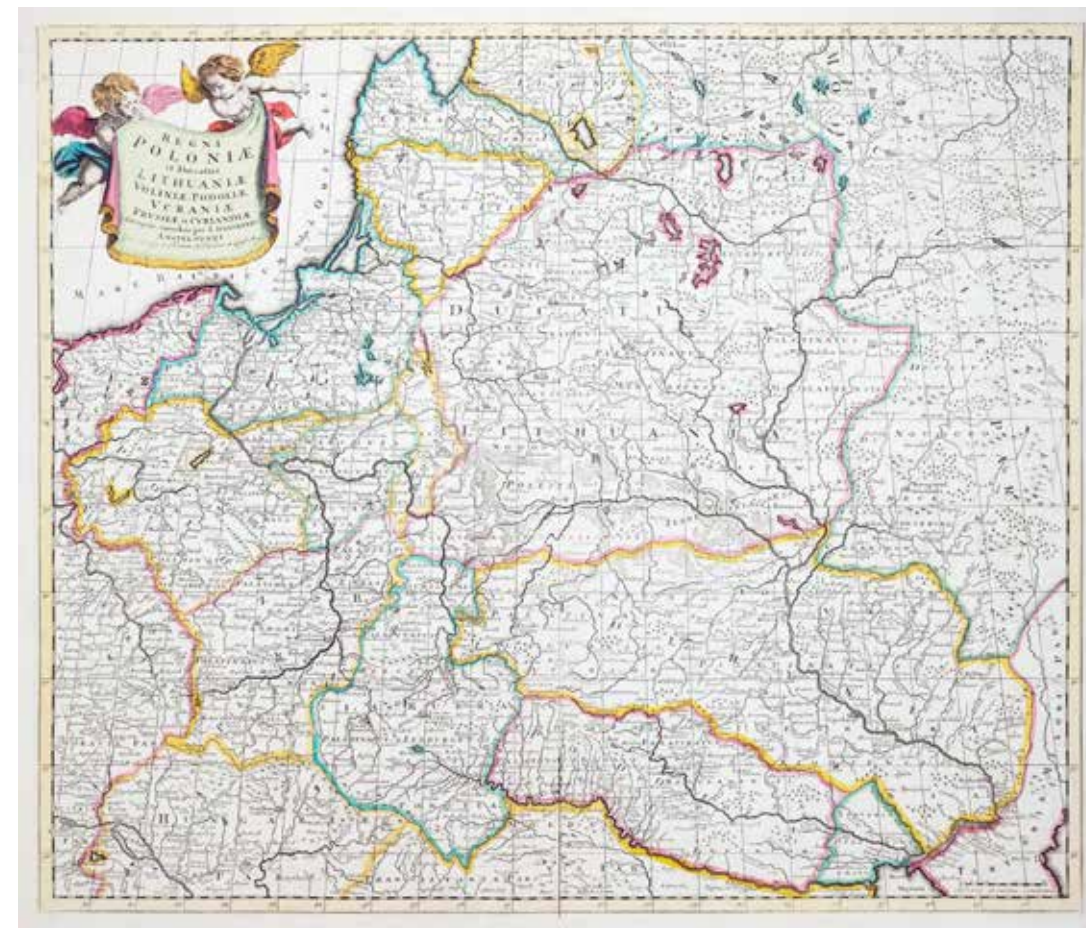


**25**  
Justus  
Danckerts I

*Regni Poloniae  
et Ducatus  
Lithuaniae...*

Mapa ziem  
Rzeczypospolitej,  
wyd. Justus Danckerts I,  
Amsterdam,  
ok. 1700  
miedzioryt  
kolorowany w epoce,  
50 × 55 cm  
(odcisk płyty)  
stan zachowania  
bardzo dobry  
*Imago Poloniae*  
K34/2

cena wywoławcza:  
2 800 zł



**26**  
Johann Baptist  
Homann

*Ukrania  
quae et terra  
cosaccorum  
cum vicinis...*

Mapa Ukrainy,  
Norymberga 1712  
miedzioryt kolorowa-  
ny, 49,5 × 59 cm  
(odcisk płyty)  
stan zachowania  
bardzo dobry -, na-  
derwany lewy dolny  
narożnik, podklejone  
niewielkie rozdarcie  
przy górnej krawędzi,  
zbrązowienie wzdłuż  
linii złożenia

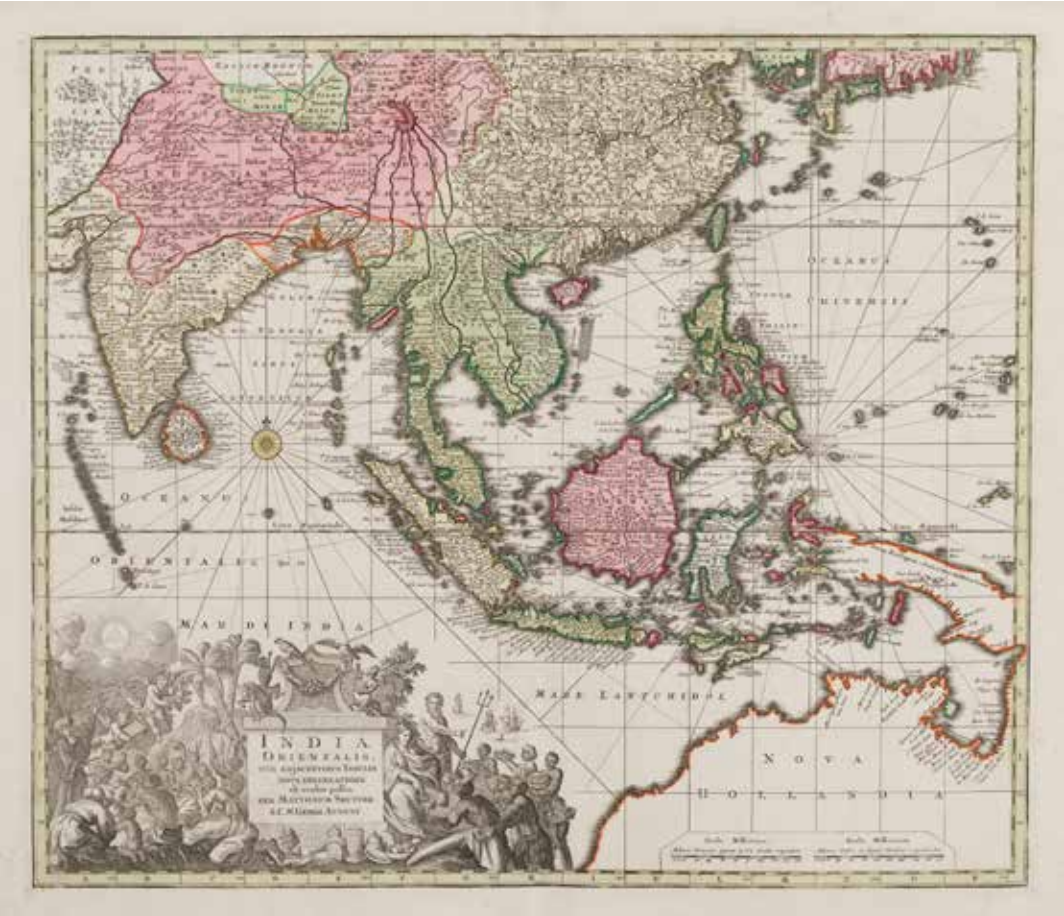
cena wywoławcza:  
2 400 zł

**27**  
**Matthäus Seutter**

*Mappa  
geographica  
Regionem  
Mexicanam  
et Floridam...*

Mapa Ameryki  
Północnej  
od Quebecu  
do Zatoki Meksykań-  
skiej, Augsburg 1730  
miedzioryt kolorowany,  
49,5 × 58 cm  
(odcisk płyty)  
stan zachowania  
bardzo dobry

**cena wywoławcza:**  
**5 500 zł**



**28**  
**Matthäus Seutter**

*India orientalis  
cum Adjacentibus  
Insulis Nova  
Delineatione...*

Mapa Azji południowo-  
wschodniej pochodząca z „Atlas Novus”,  
Augsburg 1730  
miedzioryt kolorowany,  
49,5 × 57,7 cm  
(odcisk płyty)  
stan zachowania  
bardzo dobry

**cena wywoławcza:**  
**5 500 zł**



**29**  
**Giovanni Maria Cassini**

*L'Italia secondo  
le ultime  
osservazioni.  
Divisa ne'suoi  
Stati Principali...*

Mapa Włoch pochodząca z „Nuovo Atlante Geografico Universale”,  
Rzym 1790; w kartuszu alegorie Rzymu i Włoch miedzioryt kolorowany w epoce, 35,7 × 48 cm  
stan zachowania dobry,  
drobne pęknięcia papieru, po konserwacji

**cena wywoławcza:**  
**800 zł**

**30**  
**Giovanni Maria Cassini**

*Mappa Mondo  
o descrizione  
generale  
del glob  
terraqneo...*

Mapa świata pochodząca z dzieła „Nuovo Atlante Geografico Universale”,  
Rzym 1788  
miedzioryt kolorowany w epoce, litografia, 35,5 × 48 cm  
(odcisk płyty)

**cena wywoławcza:**  
**3 200 zł**

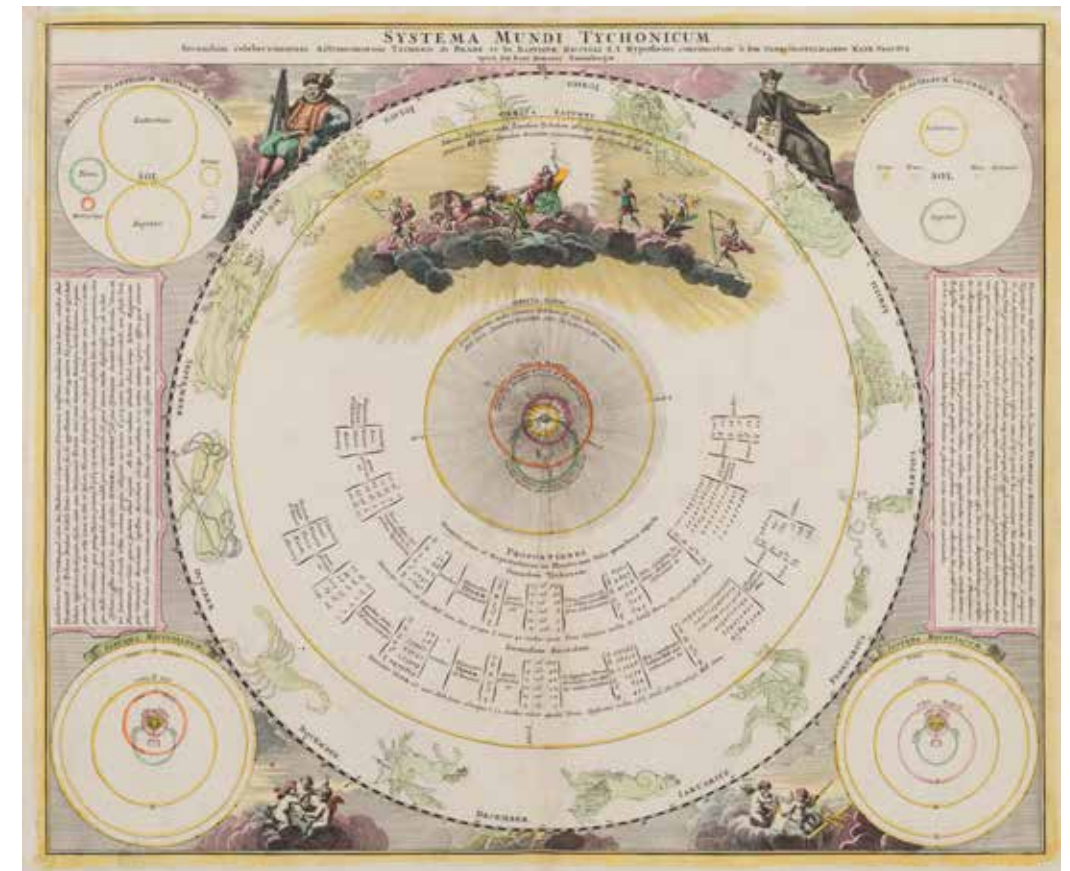




**31**  
**Georg Christoph Kilian**  
*Mappa Totius Mundi vel Planiglobium Terrestris*

Mapa świata, Augsburg ok. 1760, miedzioryt kolorowany, 28,3 × 35,6 cm w świetle oprawy stan zachowania bardzo dobry -, zaplamienia

**cena wywoławcza: 1 900 zł**



**33**  
**Johann Baptist Homann**  
*Systema Mundi Tychonicum...*

Model Układu Słonecznego wg teorii Tycho Brahe'a, pochodzący z „Atlas Coelestis”, wyd. Johann Gabriele Doppelmayr, Norymberga 1742, miedzioryt kolorowany, 49,5 × 59,5 cm (odcisk płyty) stan zachowania bardzo dobry, po konserwacji

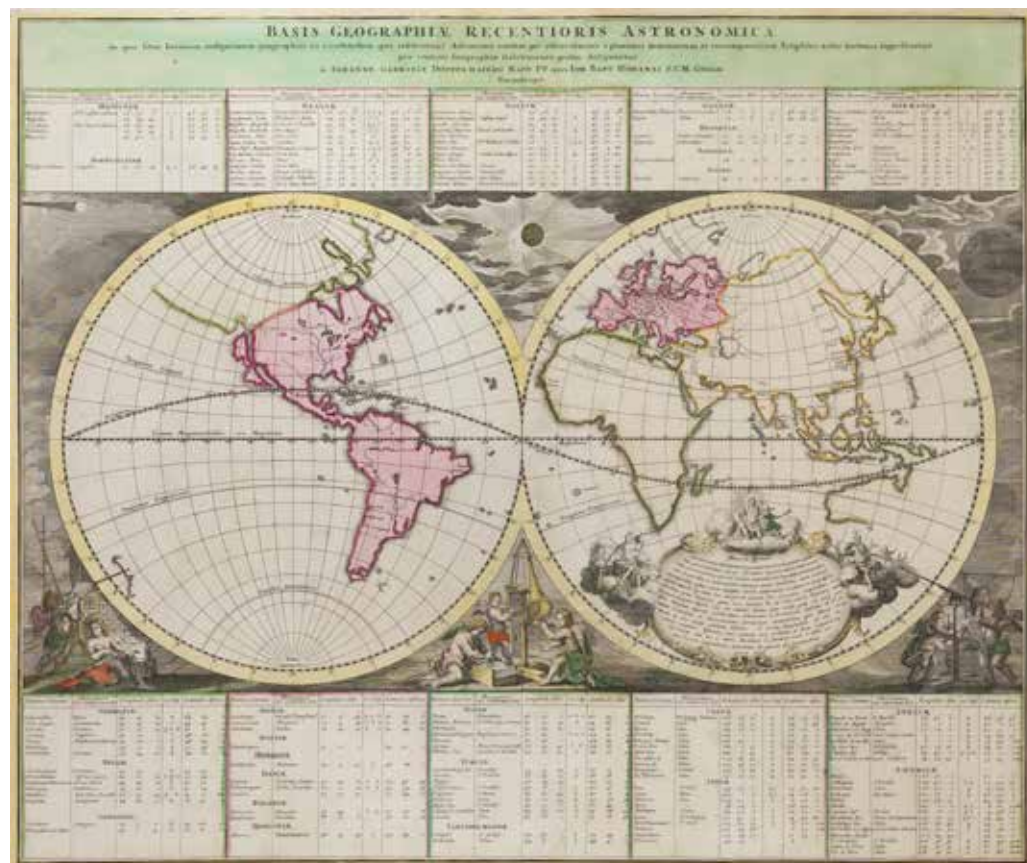
**cena wywoławcza: 2 800 zł**

**32**  
**Johann Baptist Homann**

*Basis Geographiae recentioris astronomica...*

Mapa świata pochodząca z „Atlas Coelestis”, wyd. Johann Gabriele Doppelmayr, Norymberga ok. 1742, miedzioryt kolorowany, 49,8 × 59,4 cm w świetle oprawy stan zachowania bardzo dobry

**cena wywoławcza: 5 000 zł**




**34**  
**Johann Zahn**

*Tabula Selenographica in visibilis Lunae...*

Mapa Księżyca wg „Selenographia sive Lunae descriptio...” Johanna Heveliusa, 1647, pochodząca z „Specula physico-mathematico...”, wyd. Johann Christoph Lochner, Norymberga 1696, miedzioryt, 35,6 × 41 cm (odcisk płyty) stan zachowania dobry, podklejone rozdarcie wzdłuż linii złożenia, lekkie zagniecenia i naddarcia marginesów

**cena wywoławcza: 5 000 zł**



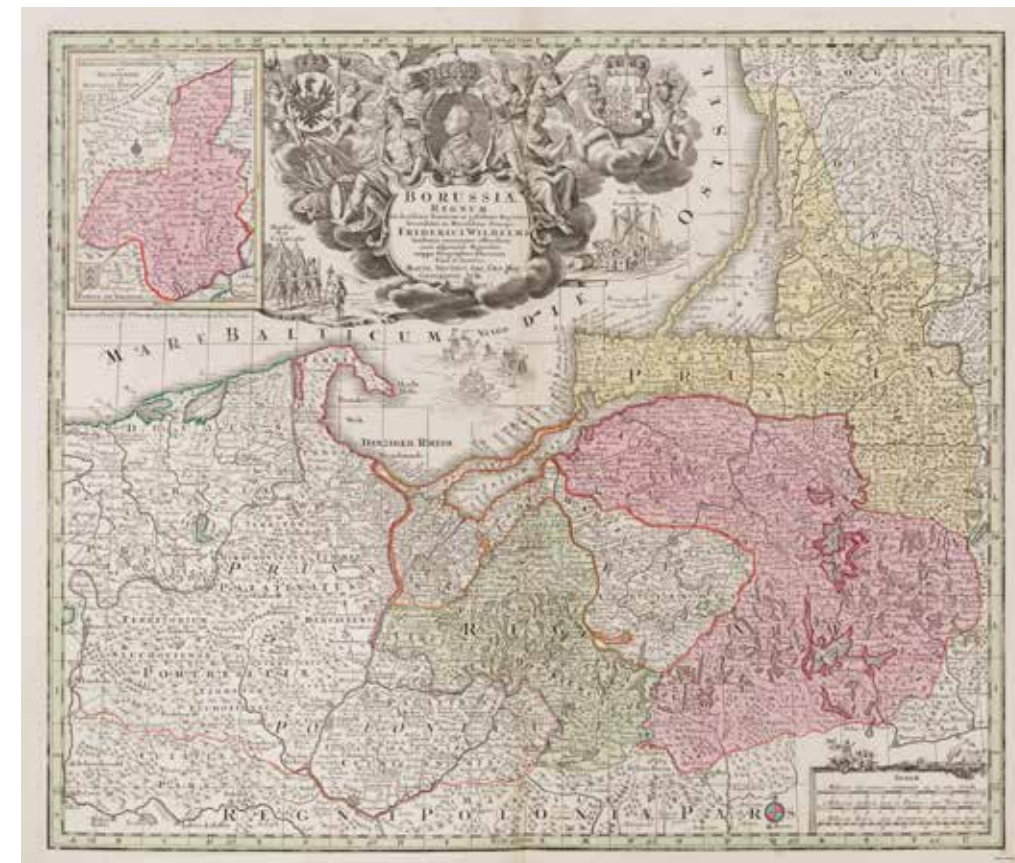


**35**  
**Johann Baptist Homann**

*Regnum Borussiae gloriosis auspicijs Serenissimi...*

Mapa Prus, Norymberga ok. 1720  
 miedzioryt kolorowany, 49 × 58 cm  
 (odcisk płyty)  
 stan zachowania bardzo dobry -,  
 naddarcia dolnego marginesu,  
 po konserwacji

**cena wywoławcza:**  
**1 600 zł**



**37**  
**Matthäus Seutter**

*Borussiae Regnum sub fortissimo Tutamine...*

Mapa Prus, Augsburg, po 1741  
 miedzioryt kolorowany w epoce,  
 50 × 58 cm  
 (odcisk płyty)  
 stan zachowania bardzo dobry

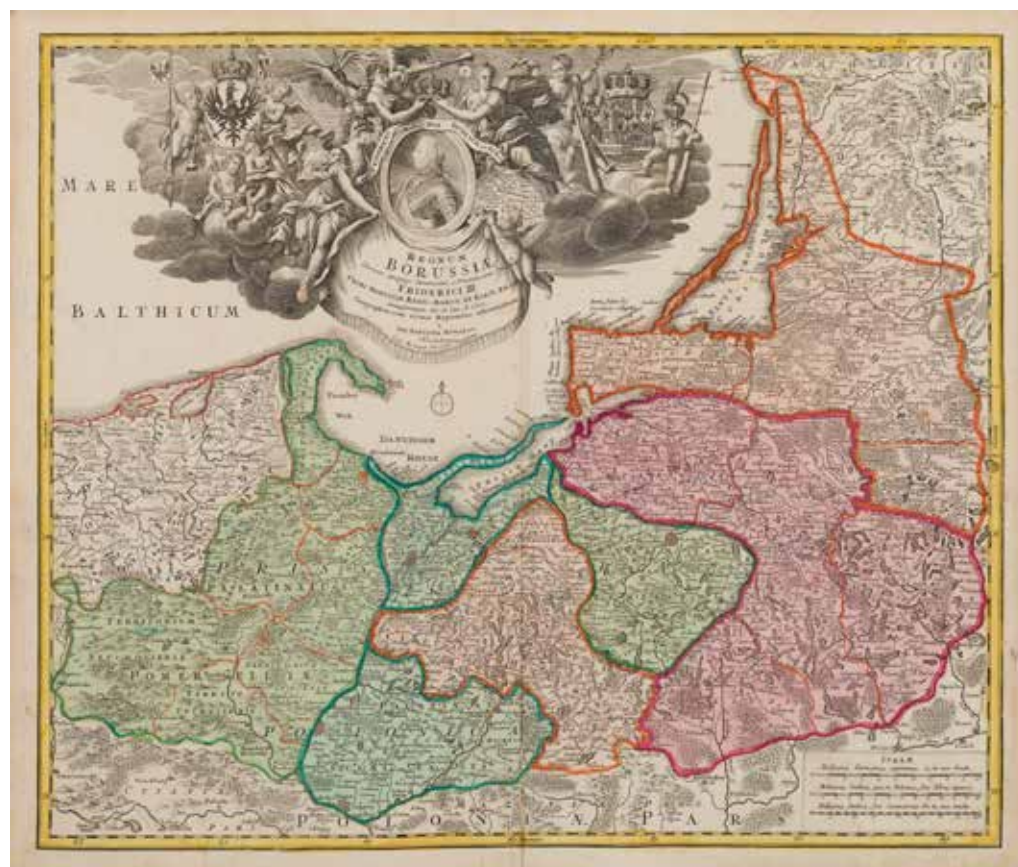
**cena wywoławcza:**  
**1 500 zł**

**36**  
**Johann Baptist Homann**

*Regnum Borussiae gloriosis auspicijs...*

Mapa Prus pochodząca z „Atlas Novus Terrarum Orbis Imperia...”, Norymberga 1710-1730; w kartuszu portret króla Fryderyka III miedzioryt kolorowany w epoce, 49 × 58,5 cm (odcisk płyty) stan zachowania dobry, zagniecenia

**cena wywoławcza:**  
**1 000 zł**



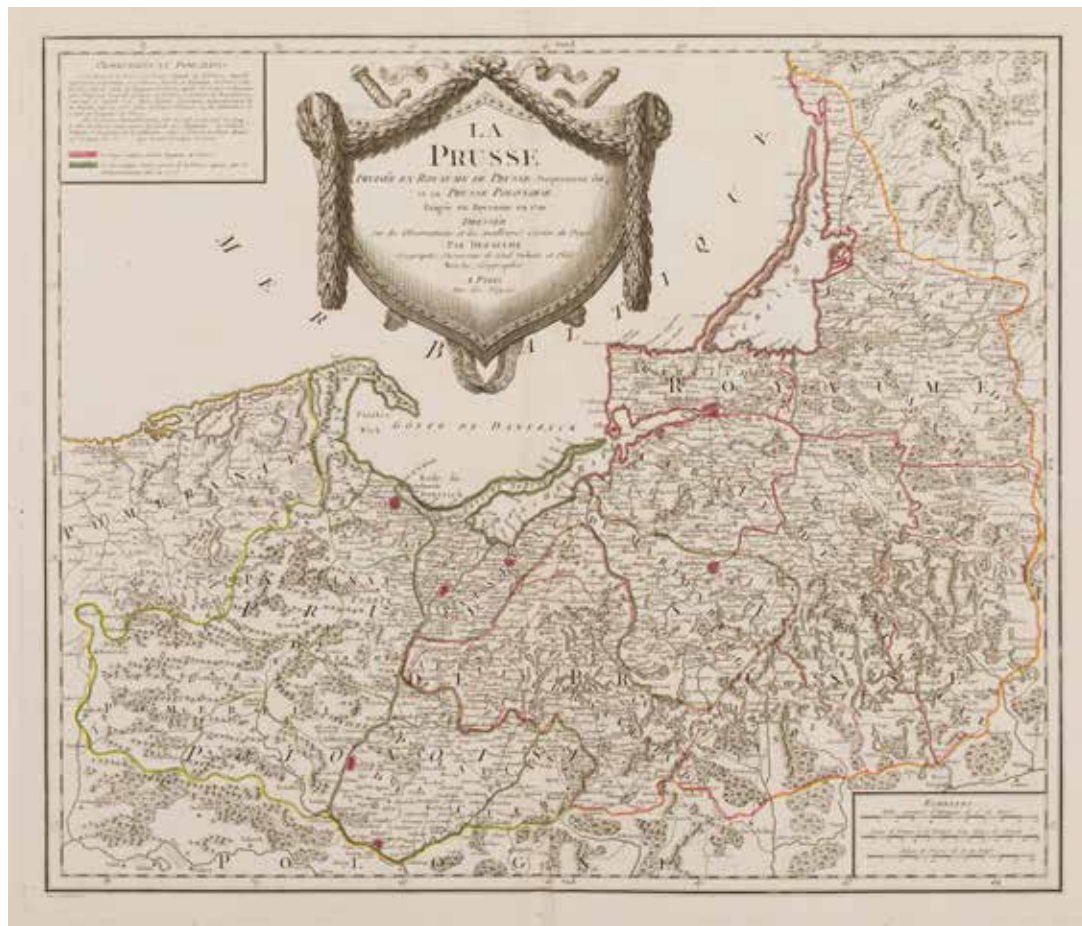
**38**  
**Matthäus Seutter**

*Borussiae Regnum sub fortissimo Tutamine...*

Mapa Prus, Augsburg 1745 miedzioryt kolorowany w epoce, 48 × 56 cm w świetle oprawy

**cena wywoławcza: 1 500 zł**





**39**  
Guillaume de l'Isle

*La Prusse divisée en Royaume de Prusse...*

Mapa Prus pochodząca z „Atlas Geographique et Universel”, wyd. Jean-Claude Deazauche, Paryż 1796 miedzioryt kolorowany liniowo, 50,5 × 60 cm (odcisk płyty) stan zachowania bardzo dobry

**cena wywoławcza:**  
**2 000 zł**



**41**  
Matthäus Seutter

*Marchia sive Electoratus Brandenburgicus nec non Ducatus Pomeraniae...*

Mapa Brandenburgii i Pomorza Zachodniego, Augsburg ok. 1740 miedzioryt kolorowany, 50 × 58,5 cm (odcisk płyty) stan zachowania bardzo dobry –, zagięcie dolnej krawędzi papieru

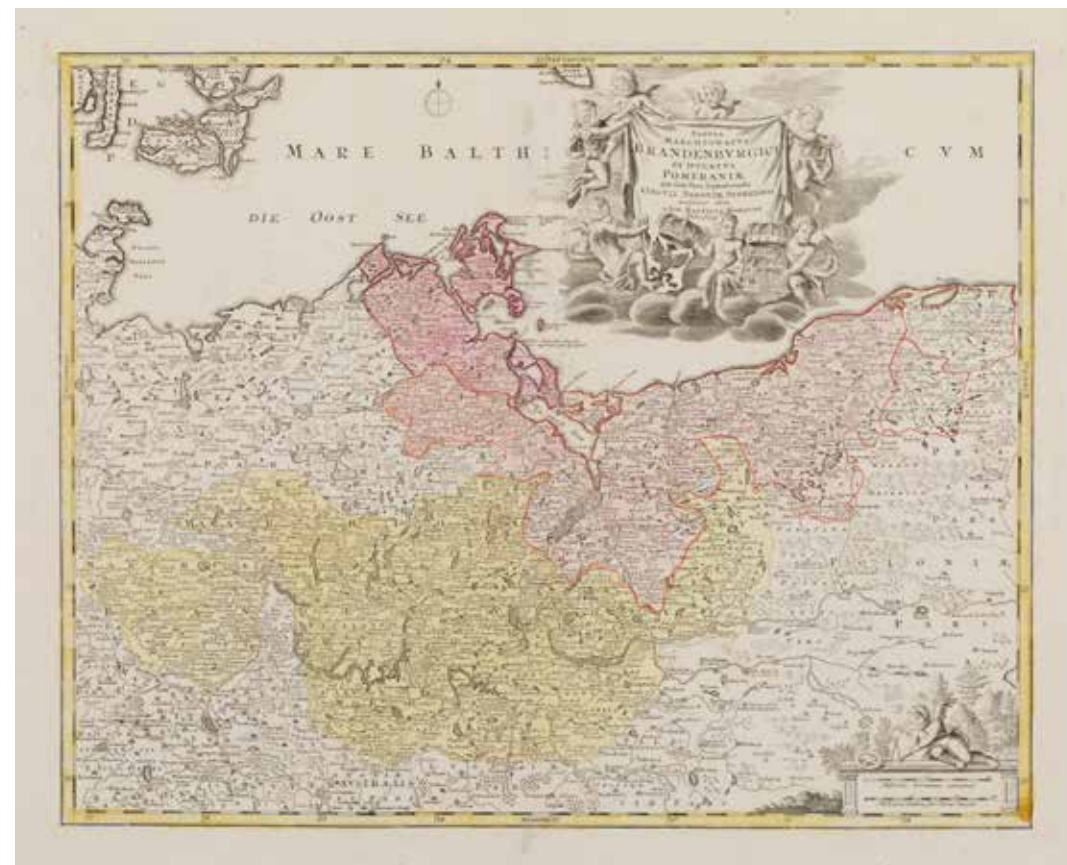
**cena wywoławcza:**  
**1 800 zł**

**40**  
Johann Baptist Homann

*Tabula Marchionatus Brandenburgici et Ducatus Pomeraniae...*

Mapa Księstwa Pomorskiego i Brandenburgii, Norymberga, przed 1715 miedzioryt kolorowany w epoce, 44 × 56 cm (odcisk płyty) stan zachowania bardzo dobry

**cena wywoławcza:**  
**1 400 zł**



**42**  
Matthäus Seutter

*Borussiae Regnum cum adjacentibus Regionibus mappa...*

Mapa Prus, Augsburg, ok. 1725 miedzioryt kolorowany, 20,8 × 27,2 cm (odcisk płyty) stan zachowania bardzo dobry –, lekkie plamy w obrębie marginesów

**cena wywoławcza:**  
**400 zł**

**43**  
**Johann Baptist Homann**

*Regni Poloniae  
Magnique Ducatus  
Lithuaniae*

Mapa ziem Rzeczypospolitej po 1715, stan piąty z drugiej płyty, wyd. Spadkobiercy Homanna, Norymberga 1739 miedzioryt kolorowany w epoce, 49,3 × 58 cm (odcisk płyty); w oprawie stan zachowania bardzo dobry - *Imago Poloniae K17/4*

**cena wywoławcza: 3 200 zł**

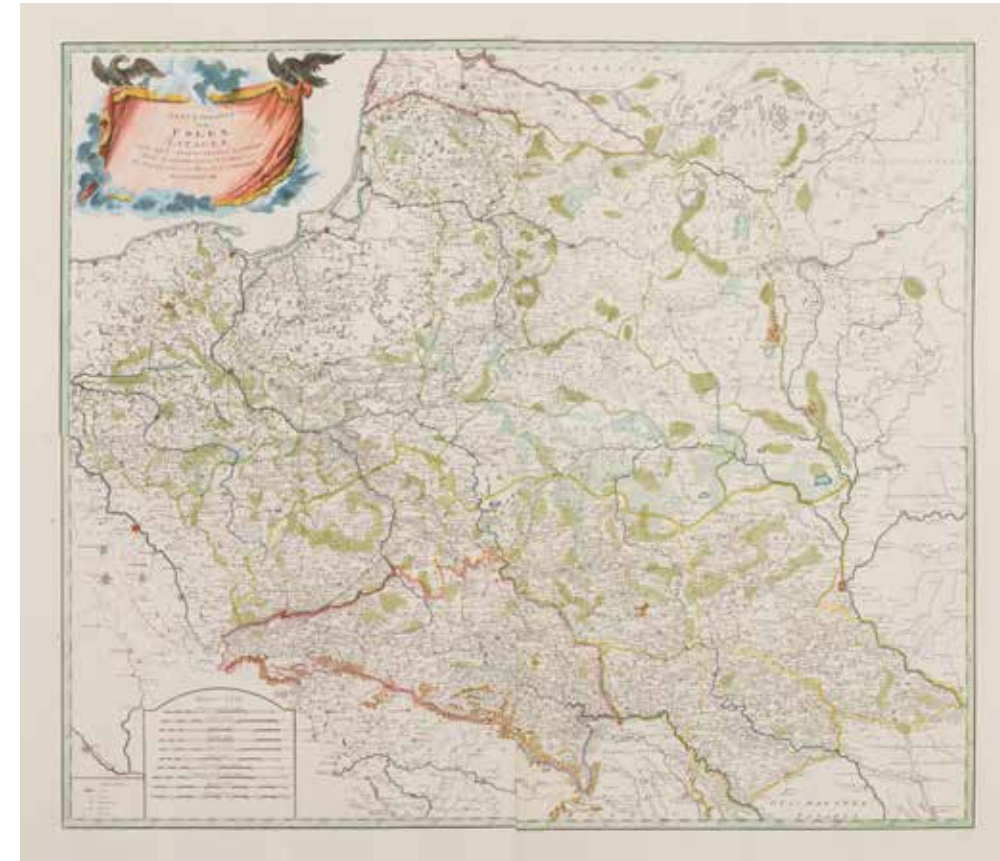


**45**  
**Franz Anton Schrämbl**

*Generalkarte  
von Polen, Litauen  
und den  
Angreaenzenden  
Laendern*

Mapa ziem Rzeczypospolitej, stan pierwszy, Wiedeń 1788 miedzioryt kolorowany linio-wo, cztery potączone arkusze, 87 × 100 cm (odcisk płyty) stan zachowania bardzo dobry *Imago Poloniae K54*

**cena wywoławcza: 8 000 zł**



**44**  
**Johann Baptist Homann**

*Regni Poloniae  
Magnique Ducatus  
Lithuaniae*

Mapa ziem Rzeczypospolitej po 1715 r., stan trzeci z trzeciej płyty, wyd. Spadkobiercy Homanna, Norymberga po 1729 miedzioryt kolorowany, 49,7 × 57,9 cm (odcisk płyty) stan zachowania bardzo dobry - *Imago Poloniae K17/7*

**cena wywoławcza: 3 000 zł**

**46**  
**Tobias Mayer**

*Mappa Geographica  
Regni Poloniae...*

Mapa ziem Rzeczypospolitej, stan pierwszy z trzeciej płyty, wyd. Spadkobiercy Homanna, Norymberga 1757 miedzioryt kolorowany, wym. mapy 45 × 52 cm stan zachowania dobry, po konserwacji *Imago Poloniae K44/4*

**cena wywoławcza: 3 000 zł**





**47**  
**Giovanni Antonio Rizzi-Zannoni**

*Carte Generale de la Pologne avec tous les Etats...*

Mapa ziem Rzeczpospolitej, stan pierwszy, wyd. Lattre & Delalain, Paryż 1772-1783 miedzioryt kolorowany, 33 × 46,5 cm (odcisk płyty) stan zachowania dobry -, niewielkie rozdarcia na linii złożenia, ubytek papieru w lewym dolnym narożniku *Imago Poloniae* K58/1

**cena wywoławcza:**  
**800 zł**

**49**  
**Spadkobiercy Homanna**

*Carte de la Pologne autrichienne contenant la Russie Rouge...*

Mapa ziem Rzeczpospolitej, 1775, wyd. Paolo Santini i Giuseppe Antonio Remondini, Wenecja 1776-1784 miedzioryt kolorowany liniowo, 45,5 × 59,7 cm (odciski płyty) stan zachowania bardzo dobry

**cena wywoławcza:**  
**2 200 zł**

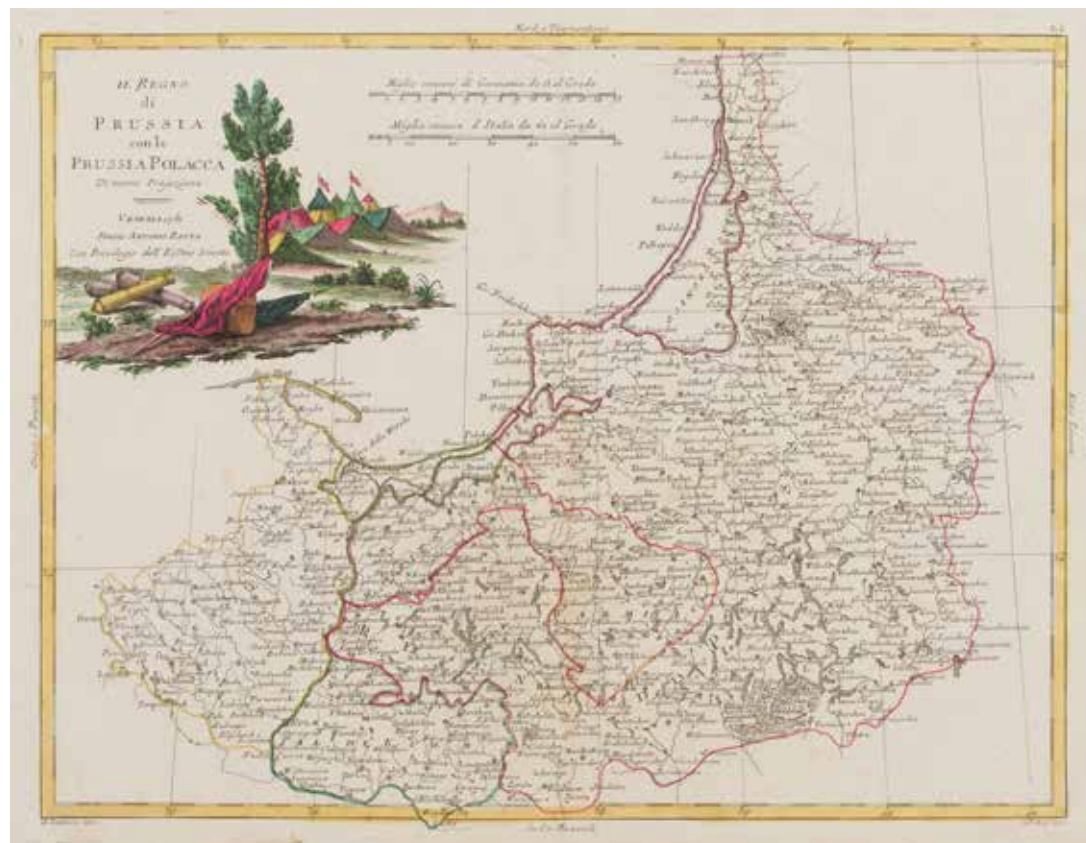


**48**  
**Antonio Zatta**

*Il Regno di Prussia con la Prussia Polacca...*

Mapa Prus pochodząca z „Atlante novissimo illustrato”, Wenecja 1781 miedzioryt kolorowany w epoce, 32,5 × 42,5 cm (odcisk płyty) stan zachowania bardzo dobry, niewielkie zaplamienia marginesów

**cena wywoławcza:**  
**800 zł**



**50**  
**Nicolas Sanson D'Abbeville**

*Tabula nova totius Regni Poloniae...*

Mapa ziem Rzeczpospolitej, wyd. Nicolaes Visscher II, stan trzeci, Amsterdam ok. 1700 miedzioryt, 43 × 56,5 cm (odcisk płyty) stan zachowania bardzo dobry, niewielkie zabrudzenia w obrębie marginesu *Imago Poloniae* K22/3

**cena wywoławcza:**  
**4 000 zł**



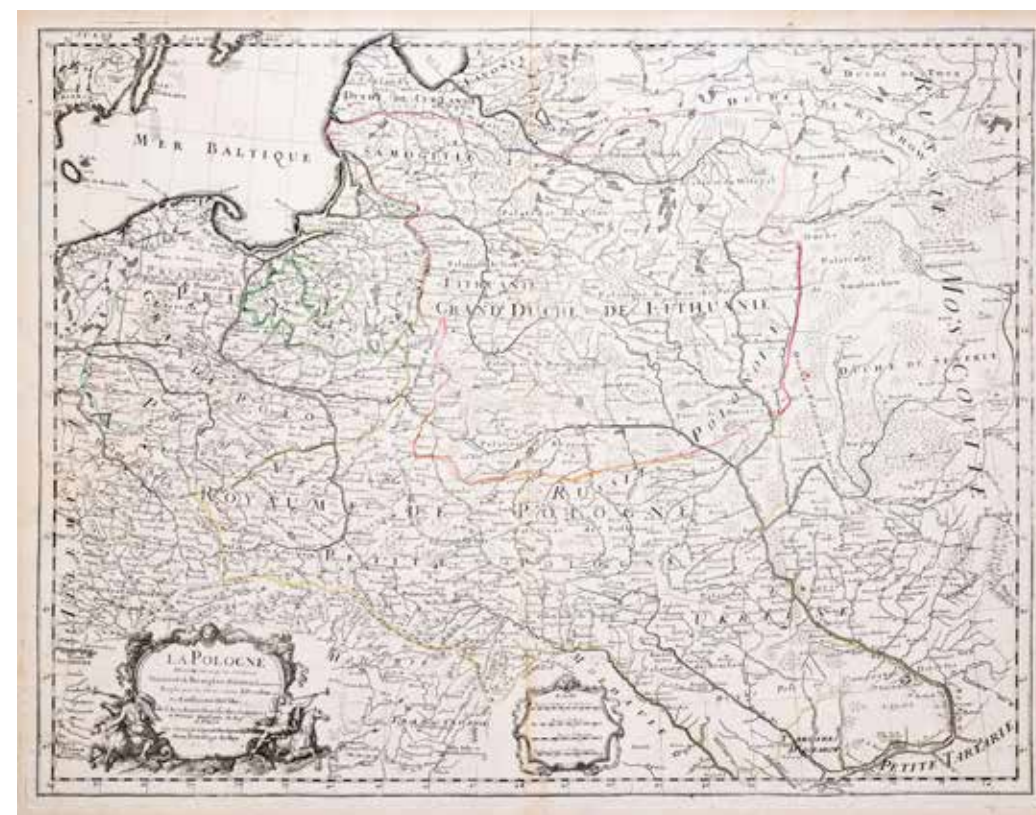


## 51 Guillaume de l'Isle

*La Pologne  
dresée sur ce  
qu'en ont donné  
Starovolsk...*

Mapa ziem Rzeczpospolitej, stan piąty, wyd. Guillaume de l'Isle, Paryż, po 1708 miedzioryt kolorowany liniowo, 49 × 64 cm (odcisk płyty) stan zachowania bardzo dobry *Imago Poloniae* K37/4

**cena wywoławcza:  
700 zł**



## 53 Guillaume de l'Isle

*La Pologne dresée  
sur ce qu'en ont  
donné Starovolsk...*

Mapa ziem Rzeczpospolitej, stan szósty, wyd. Guillaume de l'Isle, Paryż, po 1718 miedzioryt kolorowany liniowo, 48,5 × 63,5 cm (odcisk płyty) stan zachowania bardzo dobry *Imago Poloniae* K37/5

**cena wywoławcza:  
700 zł**

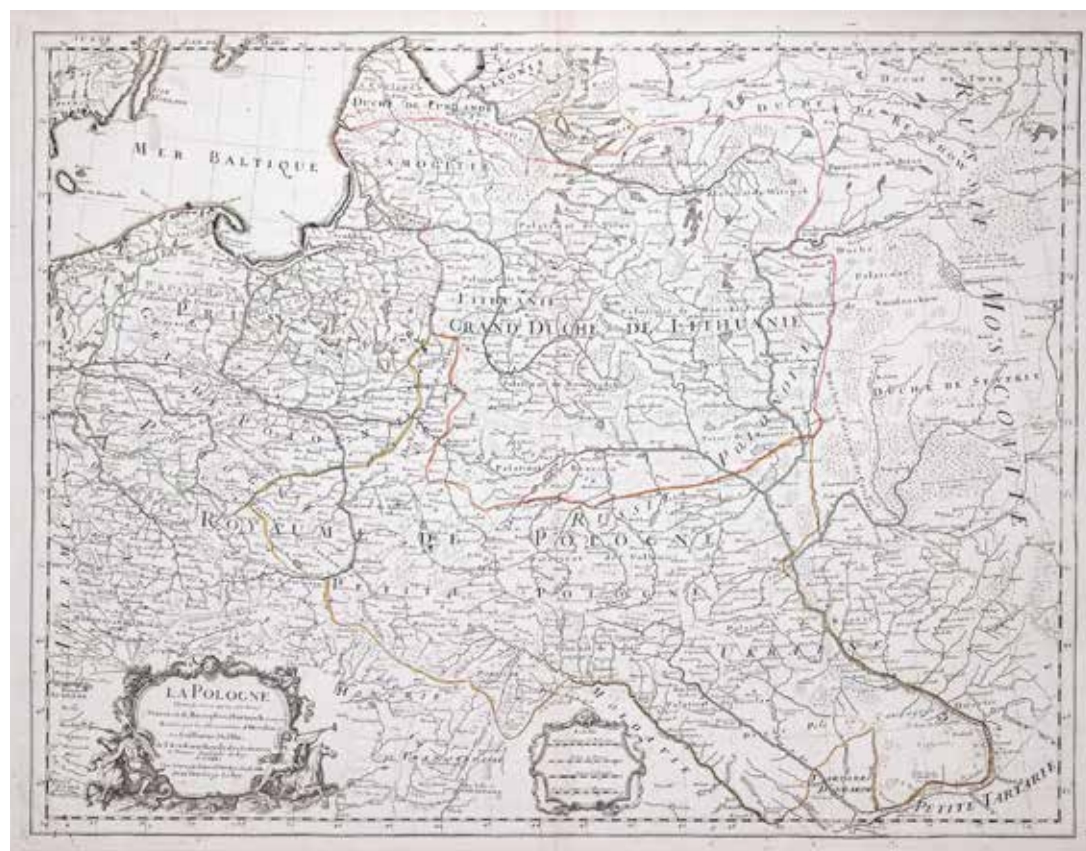
## 52

### Guillaume de l'Isle

*La Pologne  
dresée sur ce  
qu'en ont donné  
Starovolsk...*

Mapa ziem Rzeczpospolitej, stan szósty, wyd. Guillaume de l'Isle, Paryż, po 1718 miedzioryt kolorowany liniowo, 49 × 64 cm (odcisk płyty) stan zachowania bardzo dobry *Imago Poloniae* K37/5

**cena wywoławcza:  
700 zł**



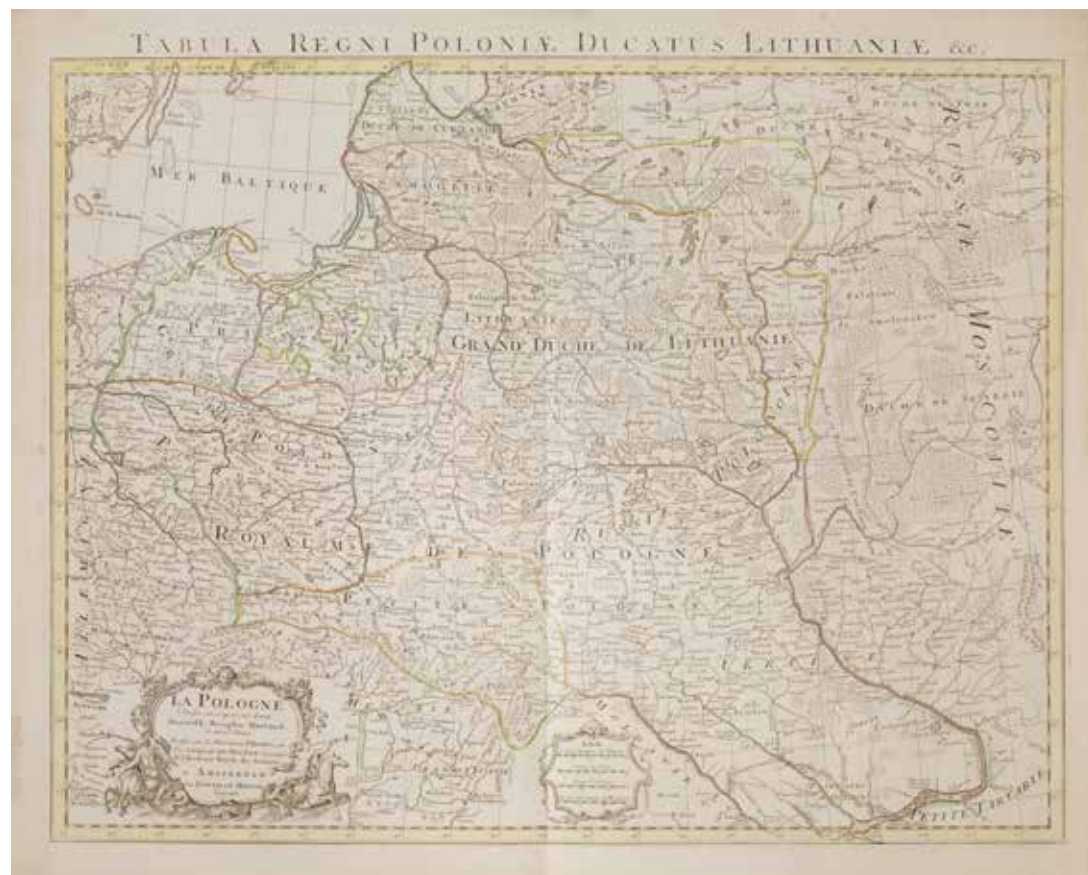
## 54 Guillaume de l'Isle

*La Pologne  
dresée sur ce  
qu'en ont donné  
Starovolsk...*

Mapa ziem Rzeczpospolitej, stan szósty, wyd. Guillaume de l'Isle, Paryż, po 1718 miedzioryt kolorowany liniowo, wym. mapy 47,5 × 62 cm stan zachowania dobry, zagniecenia przy linii złożenia, przycięty dolny margines *Imago Poloniae* K37/5

**cena wywoławcza:  
900 zł**





**55**  
Guillaume de l'Isle

*La Pologne Dressée sur ce qu'en ont donné Starovolsk...*

Mapa ziem Rzeczpospolitej, wyd. Covens & Mortier, Amsterdam ok. 1740 miedzioryt kolorowany liniowo, 50 × 63 cm (odcisk płyty) stan zachowania dobry +, lekkie zagniecenia na marginesie, podklejone niewielkie rozdarcie górnego marginesu

**cena wywoławcza:**  
**1 400 zł**



**57**  
Guillaume de l'Isle

*La Pologne dresée sur ce qu'en ont donne Starovolsk...*

Mapa ziem Rzeczpospolitej, stan jedenasty, wyd. Jean-Nicolas Buache, Paryż 1780 miedzioryt kolorowany, 49,2 × 64,5 cm (odcisk płyty) stan zachowania bardzo dobry  
*Imago Poloniae K37/10*

**cena wywoławcza:**  
**700 zł**

**56**  
Guillaume de l'Isle

*La Pologne dresée sur ce qu'en ont donne Starovolsk...*

Mapa ziem Rzeczpospolitej, stan ósmy, wyd. Philippe Buache, po 1745 miedzioryt kolorowany liniowo, 49 × 64 cm (odcisk płyty) stan zachowania bardzo dobry, reperowany lewy narożnik, naklejony papier  
*Imago Poloniae K37/7*

**cena wywoławcza:**  
**900 zł**

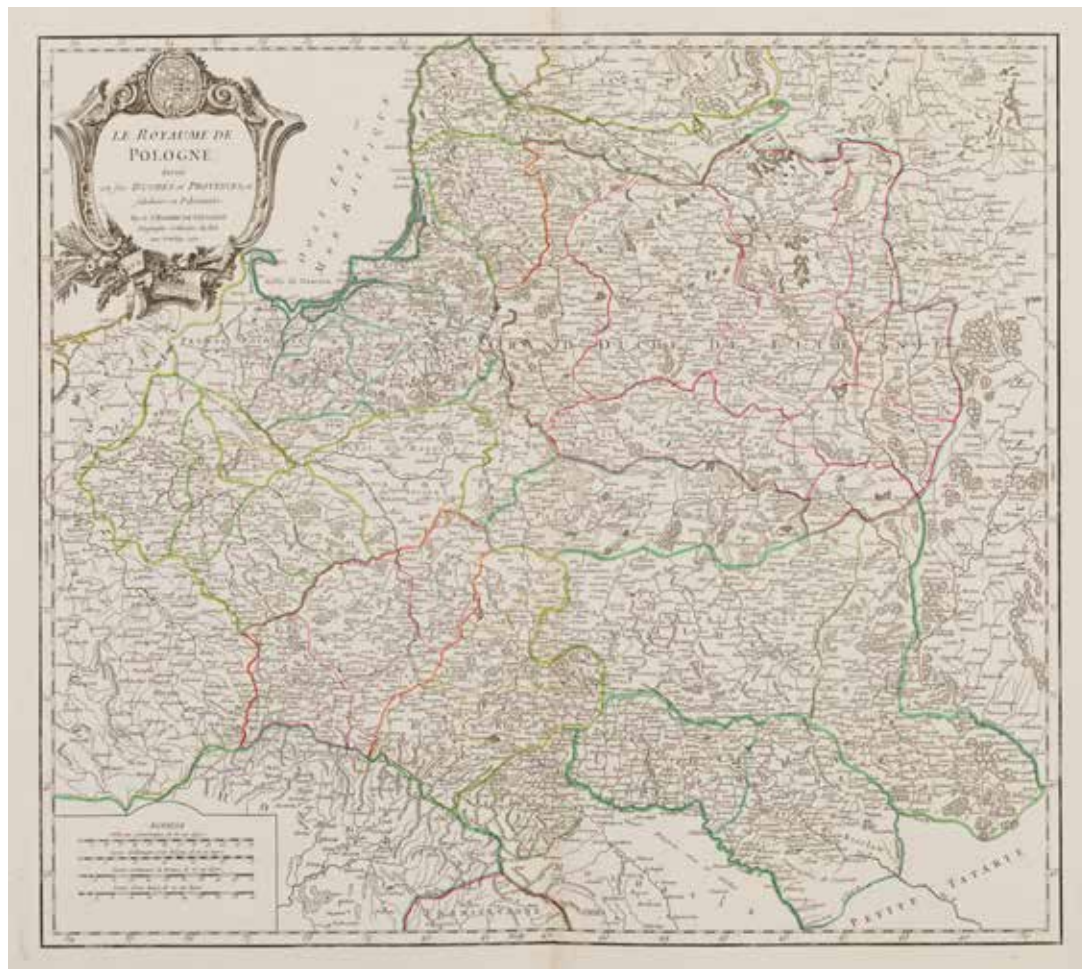


**58**  
Guillaume de l'Isle

*La Pologne dresée sur ce qu'en ont donne Starovolsk...*

Mapa ziem Rzeczpospolitej, stan trzynasty, wyd. Jean-Claude Dezauche, Paryż 1796 miedzioryt kolorowany w epoce, 49 × 64,3 cm (odcisk płyty) stan zachowania bardzo dobry  
*Imago Poloniae K37/12*

**cena wywoławcza:**  
**850 zł**

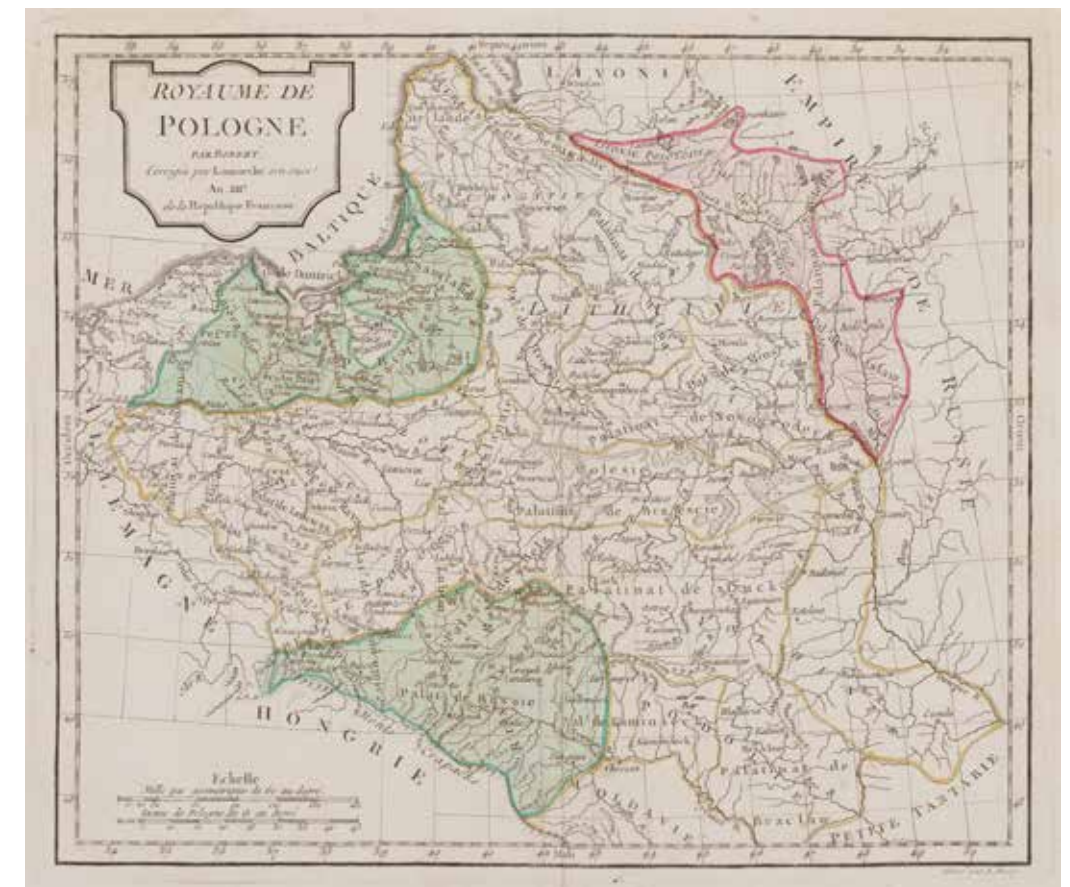


**59**  
**Gilles i Didier Robert de Vaugondy**

*Le Royaume de Pologne...*

Mapa ziem Rzeczypospolitej pochodząca z „Atlas Universel”, stan pierwszy, wyd. Gilles i Didier Robert de Vaugondy, Paryż 1752  
 miedzioryt kolorowany liniowo, 49,5 × 56 cm (odcisk płyty)  
 stan zachowania bardzo dobry  
*Imago Poloniae* K47/2

**cena wywoławcza:**  
**2 400 zł**



**61**  
**Robert de Vaugondy**

*Royaume de Pologne...*

Mapa ziem Rzeczypospolitej, stan trzeci, wyd. Charles-Francois Delamarche, Paryż 1795  
 miedzioryt kolorowany w epoce, 25,2 × 29,5 cm (odcisk płyty)  
 stan zachowania dobry, zagięcie papieru w lewym górnym narożniku, brązowe plamki w obrębie marginesu  
*Imago Poloniae* K47/7

**cena wywoławcza:**  
**650 zł**

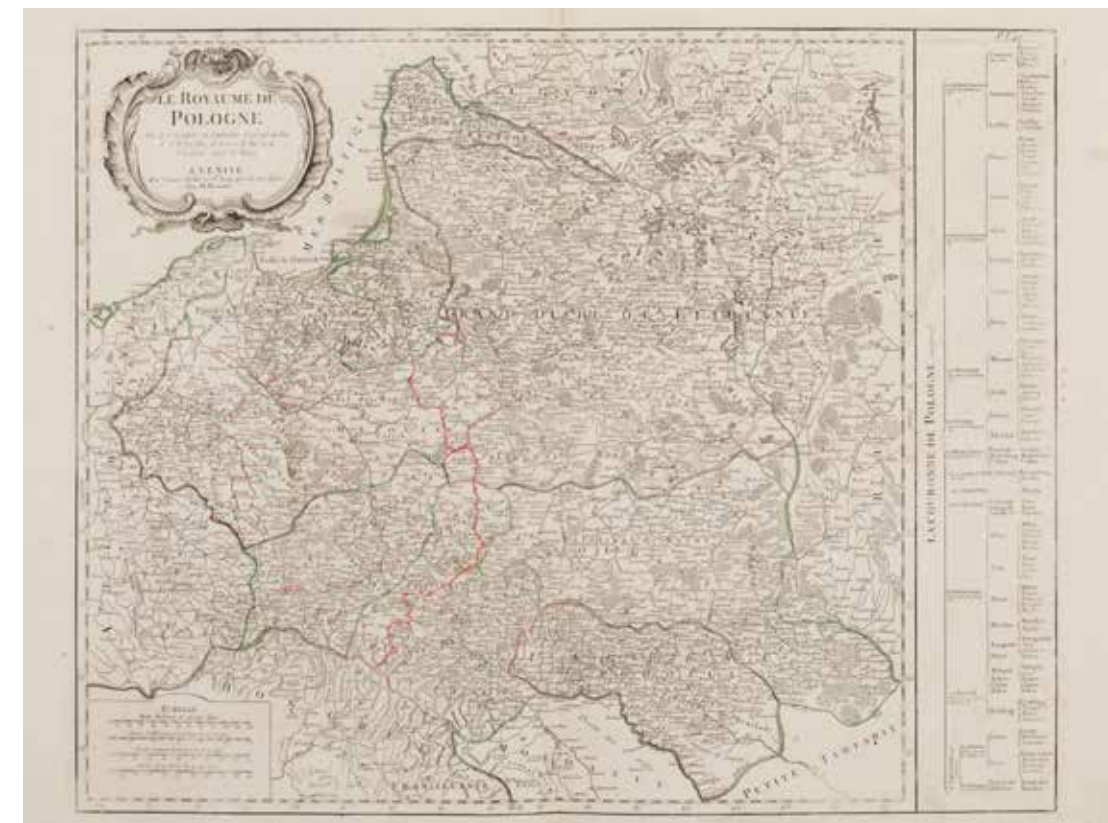


**60**  
**Gilles i Didier Robert de Vaugondy**

*Le Royaume de Pologne...*

Mapa ziem Rzeczypospolitej pochodząca z „Nouvelle Atlas Universel...”, stan trzeci, wyd. Hyacinthe Langlois, Paryż 1802  
 miedzioryt kolorowany w epoce, 49,5 × 55,8 cm (odcisk płyty)  
 stan zachowania dobry, ślady zagięć, niewielkie naderwania papieru na linii złożenia, ubytek papieru w dolnym lewym narożniku, dwie dziurki po molach  
*Imago Poloniae* 47/4

**cena wywoławcza: 1 100 zł**



**62**  
**Francesco Santini**

*Le Royaume de Pologne...*

Mapa ziem Rzeczypospolitej pochodząca z „Atlas Universel”, stan drugi, wyd. Giuseppe Antonio Remondini, Wenecja 1784  
 miedzioryt kolorowany liniowo, 50 × 62 cm (odcisk płyty)  
 stan zachowania bardzo dobry  
*Imago Poloniae* K48/12

**cena wywoławcza:**  
**3 000 zł**

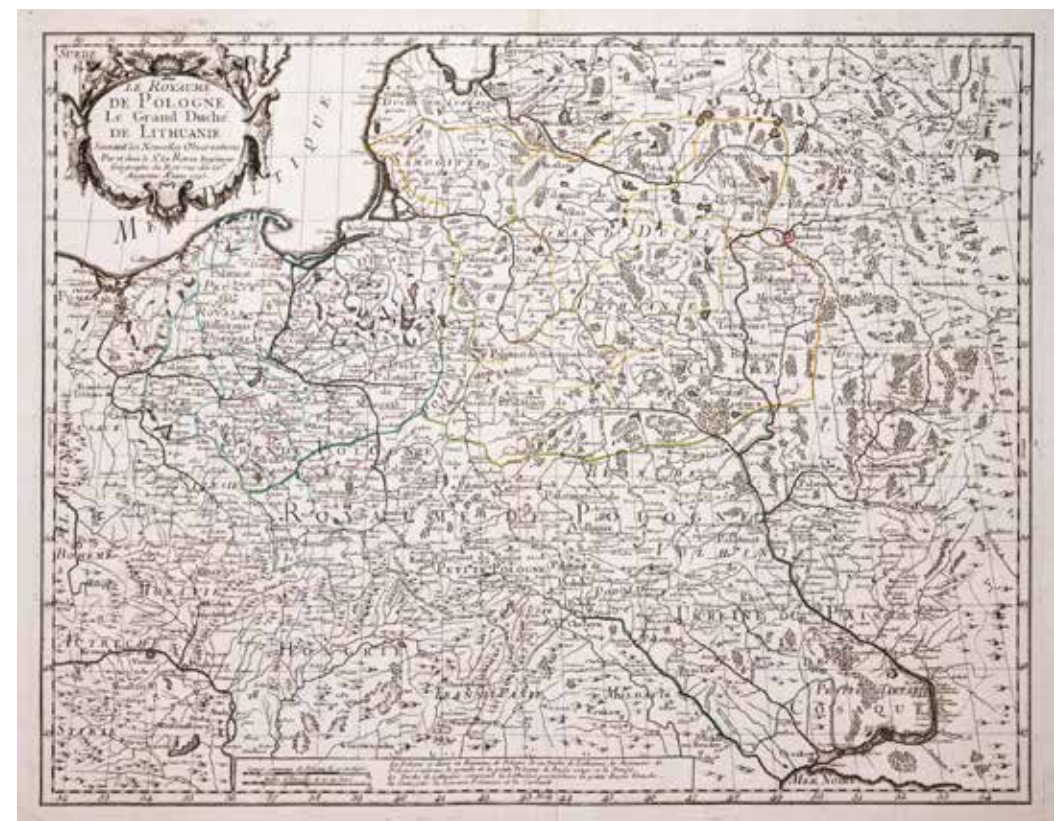


**63**  
Jean Janvier

*Les Royaumes de Pologne et de Prusse*

Mapa ziem Rzeczypospolitej, stan trzeci, wyd. Jean Lattre, Paryż 1780  
miedzioryt kolorowany w epoce, 48 × 65,5 cm (odcisk płyty)  
stan zachowania bardzo dobry, przycięte marginesy  
*Imago Poloniae* K49/3

**cena wywoławcza:**  
**2 800 zł**



**65**  
Georges Louis Le Rouge

*Le Royaume de Pologne le Grand Duché de Lithuanie*

Mapa ziem Rzeczypospolitej, stan pierwszy, wyd. Georges Louis Le Rouge, Paryż 1745  
miedzioryt kolorowany liniowo, 51,2 × 65 cm (odcisk płyty)  
stan zachowania bardzo dobry, rzadkość  
*Imago Poloniae* K35/5

**cena wywoławcza:**  
**4 200 zł**

**64**

Guillaume Sanson, Alexis-Hubert Jaillot

*Estats de Pologne subdivises suivant l'estendue des Palatinats*

Mapa ziem Rzeczypospolitej pochodząca z „Atlas Nouveau”, stan piąty, wyd. Pieter Mortier, Amsterdam 1711  
miedzioryt kolorowany liniowo, 58,5 × 88 cm (odcisk płyty)  
stan zachowania bardzo dobry  
*Imago Poloniae* K24/4

**cena wywoławcza:**  
**4 000 zł**



**66**

Guillaume Sanson, Alexis-Hubert Jaillot

*Estats de la Couronne de Pologne subdivises suivant l'estendue des Palatinats*

Mapa ziem Rzeczypospolitej pochodząca z „Atlas Francois”, stan piąty, Paryż 1708  
miedzioryt kolorowany liniowo, 47 × 65,5 cm (odcisk płyty)  
stan zachowania bardzo dobry  
*Imago Poloniae* K35/2

**cena wywoławcza:**  
**1 600 zł**





**67**  
**Tobias Mayer**

*Les Royaumes de Pologne et de Prusse*

Mapa ziem Rzeczypospolitej, stan pierwszy, wyd. Jean-Francois Daumont, Paryż 1757 miedzioryt kolorowany liniowo, 43,5 × 54 cm (odcisk płyty) stan zachowania bardzo dobry, po konserwacji, papier wzmocniony wzdłuż linii złożenia, rzadkość

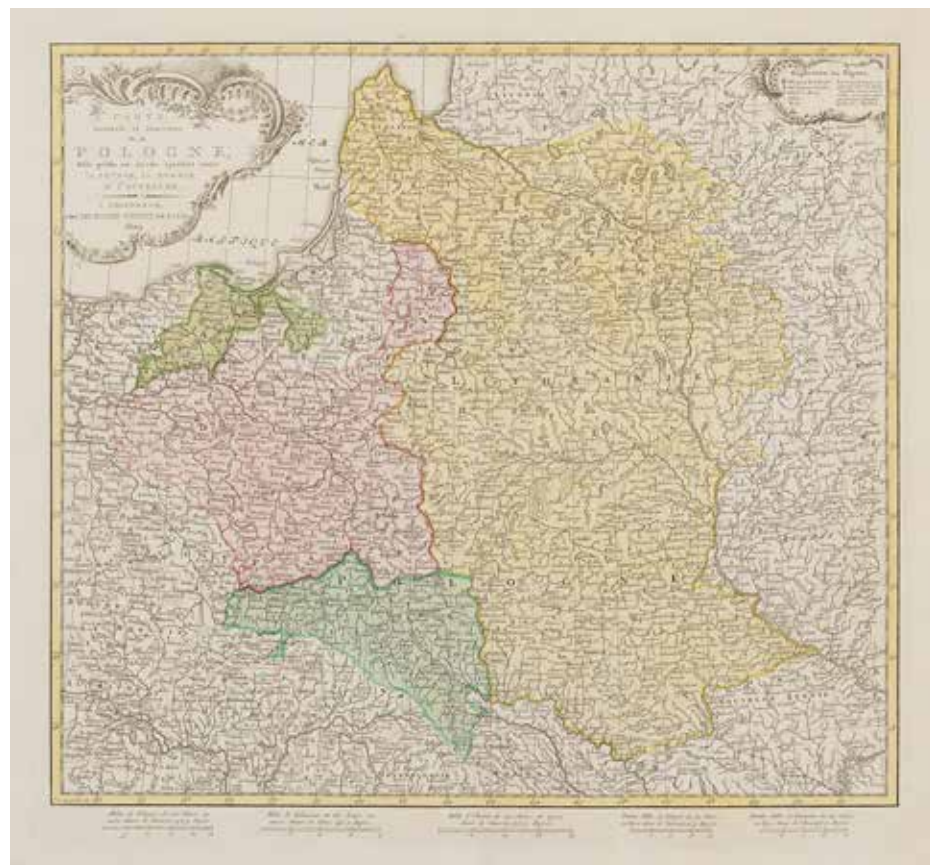
*Imago Poloniae* K45/1  
**cena wywoławcza: 2 200 zł**

**68**  
**Mortier Covens & Son**

*Carte Generale et Itineraire de la Pologne...*

Mapa ziem Rzeczypospolitej z 1781 r., pierwszy wariant stanu drugiego, Amsterdam 1804 miedzioryt kolorowany w epoce, 51,5 × 54,5 cm stan zachowania bardzo dobry -, widoczny ślad naprawy rozdarcia papieru w dolnej partii

*Imago Poloniae* K67/3  
**cena wywoławcza: 3 600 zł**

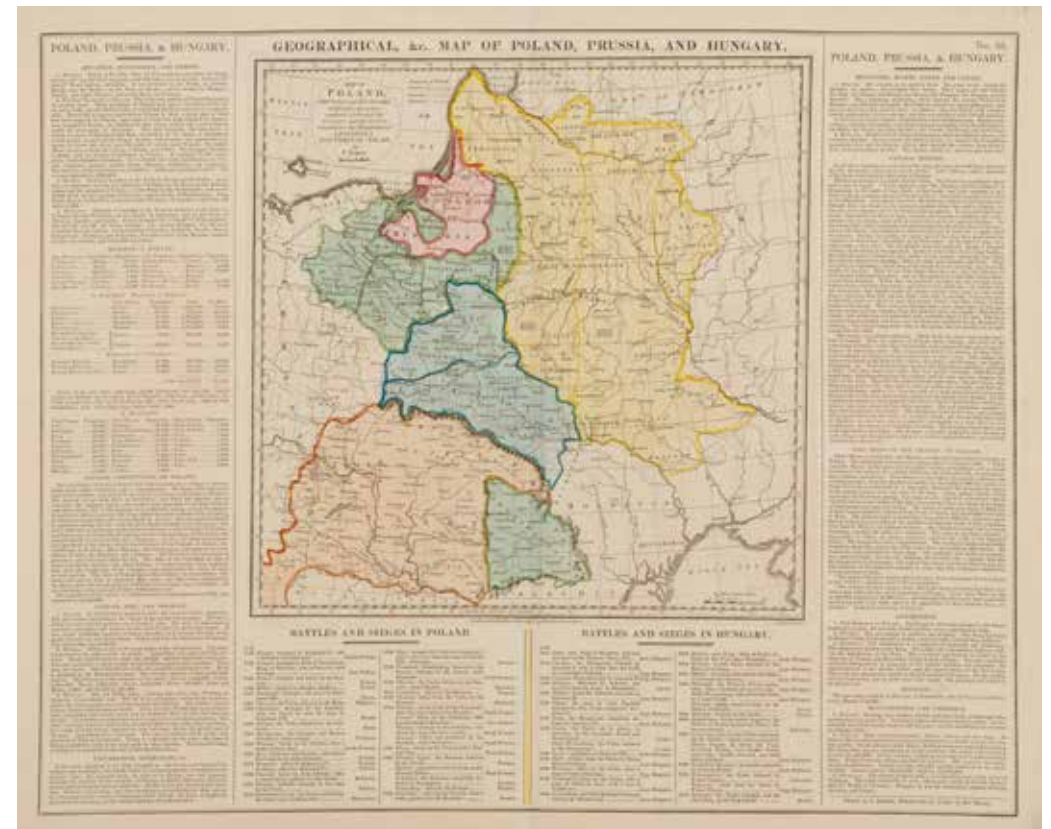


**69**  
**C. Gros**

*Map of Poland, Prussia and Hungary, indicating the places...*

Mapa Polski, Prus i Węgier, wyd. J. Barfield, Londyn 1828 miedzioryt kolorowany w epoce, 31,3 × 30,6 cm (odcisk płyty), wym. arkusza 45,5 × 55,5 cm stan zachowania bardzo dobry

**cena wywoławcza: 800 zł**

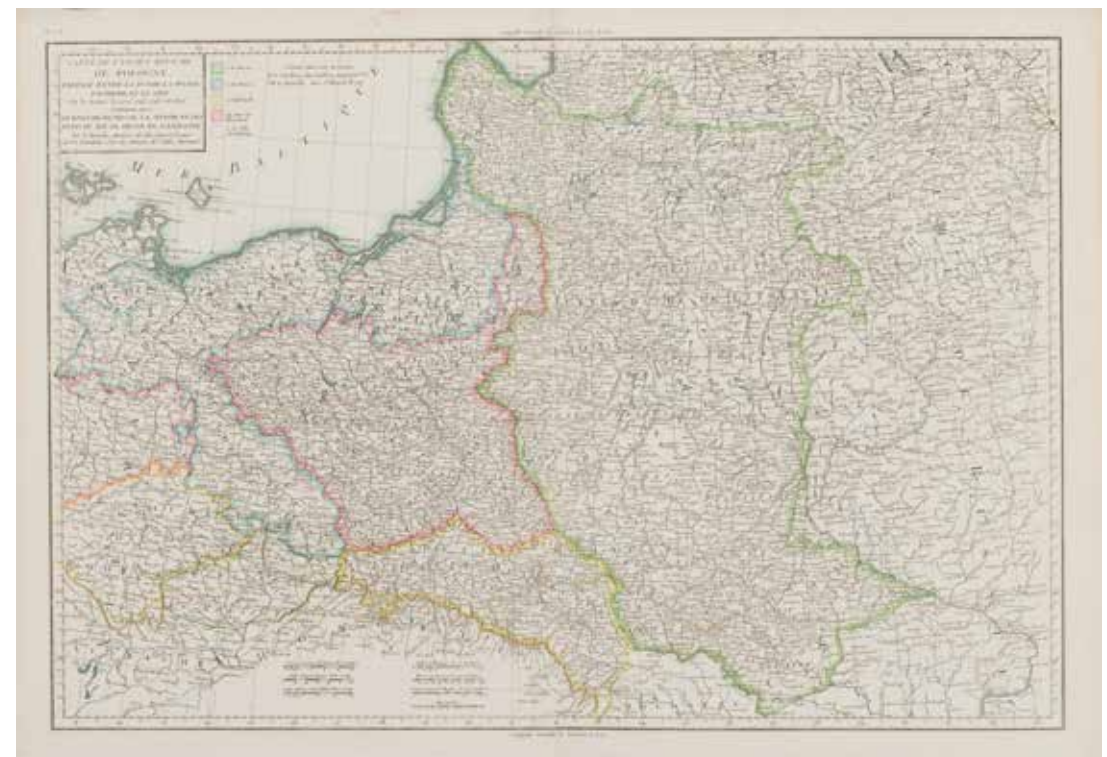


**70**  
**Edme Mentelle  
Pierre Grégoire  
Chanlaire**

*Carte de l'ancien Royaume de Pologne...*

Mapa ziem Rzeczypospolitej, 1797, stan czwarty, Paryż, po 1807 miedzioryt kolorowany liniowo, wym. arkusza 50 × 67,5 cm stan zachowania bardzo dobry, lekkie pofalowanie papieru

*Imago Poloniae* K56/9  
**cena wywoławcza: 2 800 zł**





**71**  
**Matthäus Seutter**

*Silesiae Ducatus Tam Super. Quam Inferior, Juxta Suos XVII...*

Mapa Księstwa Śląskiego pochodząca z dzieła „Atlas Minor”, Augsburg, ok. 1740  
miedzioryt kolorowany w epoce, 20,6 × 27 cm (odcisk płyty)  
stan zachowania bardzo dobry -, lekkie zaplamienia

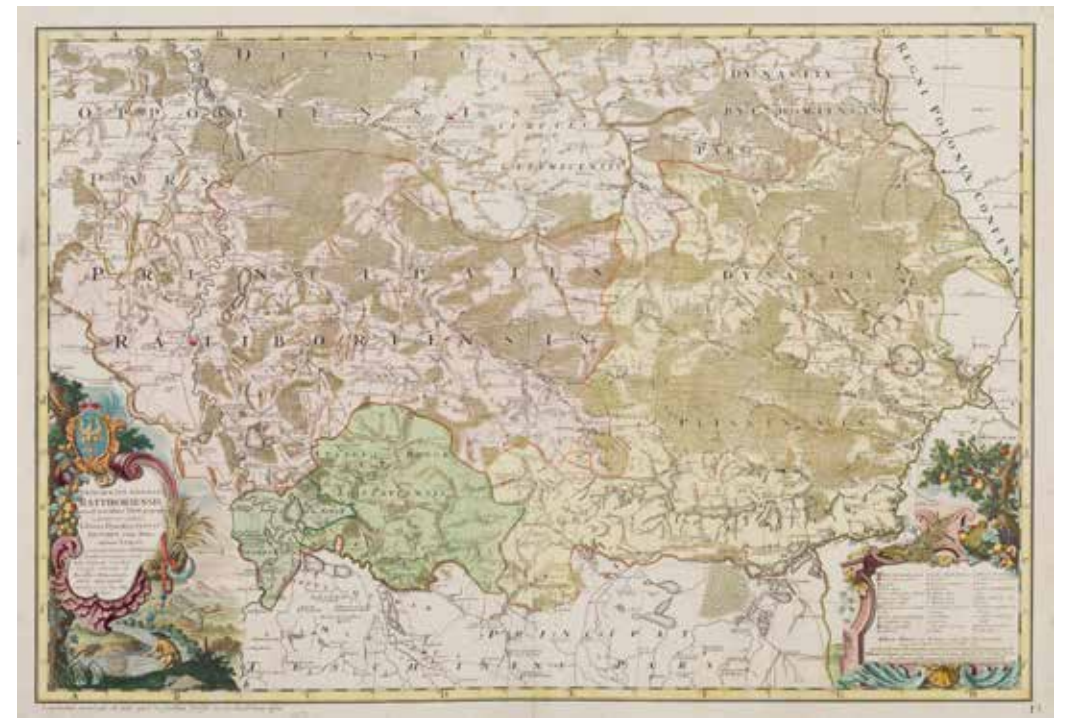
**cena wywoławcza:**  
**700 zł**

**73**  
**Spadkobiercy Homanna**

*Principatus Silesiae Rattiboriensis nova...*

Mapa Księstwa Raciborskiego pochodząca z „Atlas Silesiae...”, Norymberga 1736  
miedzioryt kolorowany, 58,5 × 85 cm (odcisk płyty)  
stan zachowania bardzo dobry

**cena wywoławcza:**  
**1 000 zł**



**72**  
**Tobias Mayer**

*Comitatus Glaciensis Tabula Geogr.*

Mapa Hrabstwa Kłodzkiego, Spadkobiercy Homanna, Norymberga 1750  
miedzioryt kolorowany, 50,5 × 57,7 cm (odcisk płyty)  
stan zachowania dobry +, lekkie naddarcia w obrębie marginesów, lekkie zabrudzenia

**cena wywoławcza:**  
**1 200 zł**



**74**  
**Johann Wolfgang Wieland**

*Principatus Silesiae Oppoliensis exactissima Tabula geographica...*

Mapa Księstwa Opolskiego z 1736 r., pochodząca z „Atlas Silesiae”, wyd. Spadkobiercy Homanna, Norymberga 1750  
miedzioryt kolorowany, wym. 55,5 × 81,7 cm w świetle oprawy  
stan zachowania dobry, papier zbrązowiały

**cena wywoławcza:**  
**1 500 zł**





**75**  
**Franz Johann Joseph von Reilly**

*Der Königlichen Republik Polen  
 Woiwodschaften Plotzk und Masau...*

Mapa Mazowsza pochodząca z „Schauplatz der Fünf Theile Der Welt ...”, Wiedeń 1789  
 miedzioryt kolorowany liniowo,  
 22,4 × 29,8 cm (odcisk płyty)  
 stan zachowania bardzo dobry

**cena wywoławcza: 800 zł**

**76**  
**Franz Johann Joseph von Reilly**

*Der Königlichen Republik Polen  
 Woiwodschaften Posen,  
 Kalisz, Gnesen...*

Mapa Wielkopolski pochodząca z „Schauplatz der Fünf Theile Der Welt ...”, Wiedeń 1789  
 miedzioryt kolorowany liniowo,  
 22 × 29,6 cm (odcisk płyty)  
 stan zachowania bardzo dobry

**cena wywoławcza: 800 zł**



**77**  
**Georges Louis Le Rouge**

*Comté de Glatz*

Mapa Hrabstwa Kłodzkiego,  
 Paryż 1756  
 miedzioryt kolorowany liniowo,  
 21,5 × 28,5 cm  
 stan zachowania bardzo dobry

**cena wywoławcza: 250 zł**



**78**  
**Spadkobiercy  
 Homanna**

*Comitatus  
 Glaciensis  
 Tabula geogr.*

Mapa Hrabstwa  
 Kłodzkiego,  
 Norymberga 1747  
 miedzioryt  
 kolorowany w epoce,  
 50 × 57,5 cm  
 (odcisk płyty)  
 stan zachowania  
 bardzo dobry –

**cena wywoławcza:  
 800 zł**

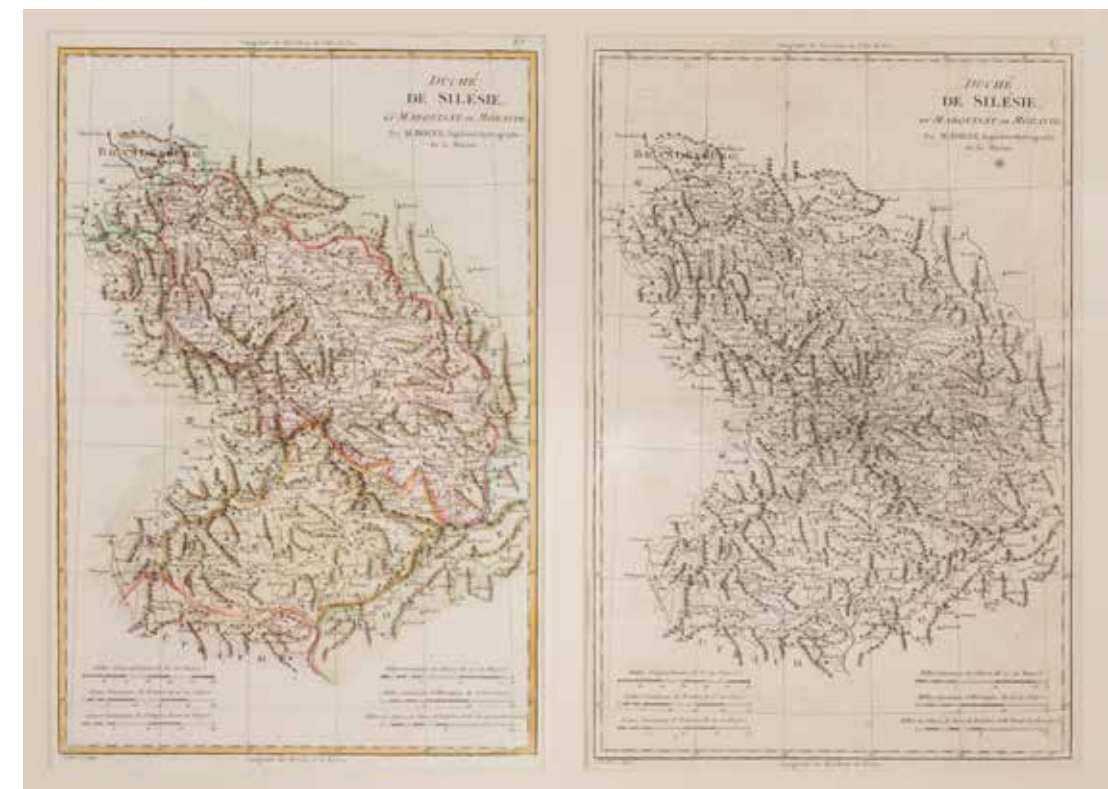


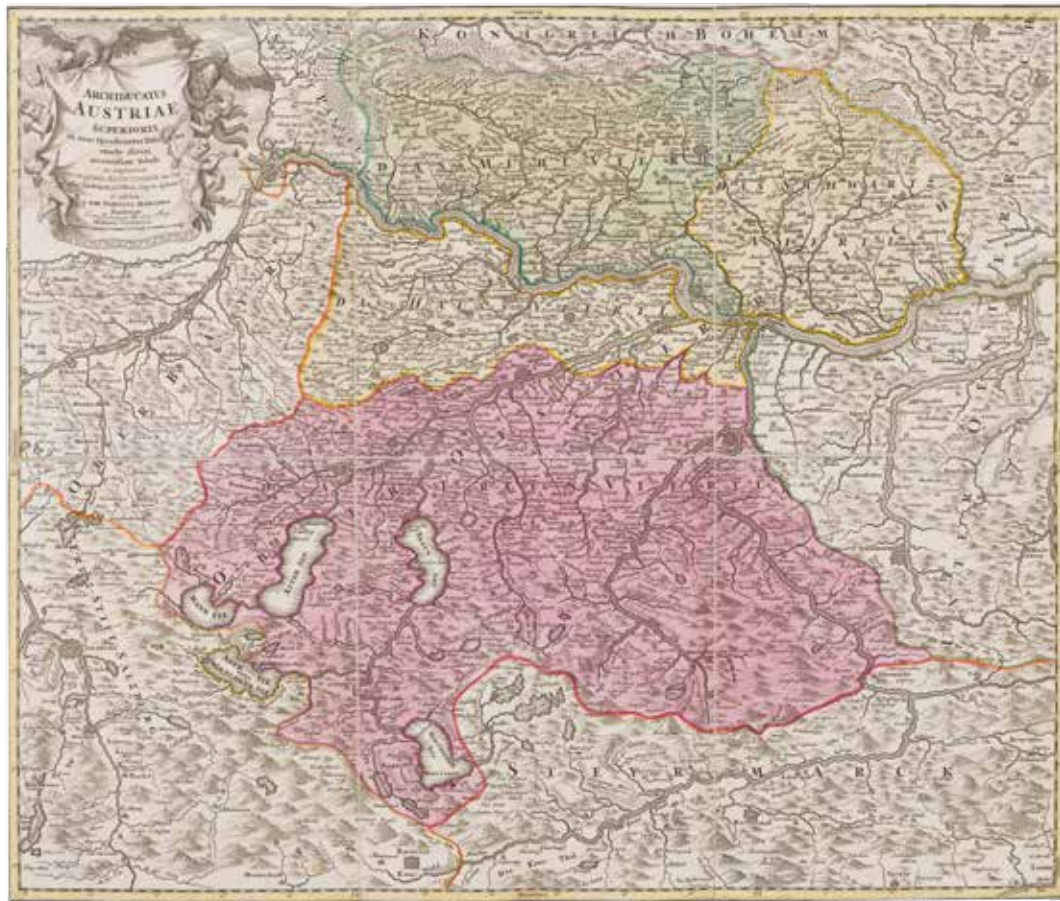
**79**  
**Rigobert Bonne**

*Duché  
 de Silésie,  
 et Marquisat  
 de Moravie*

Mapa Śląska,  
 Paryż 1787  
 dwie identyczne  
 mapy, miedzioryt  
 i miedzioryt  
 kolorowany,  
 35,5 × 24,2 cm  
 w świetle oprawy  
 (każda)  
 stan zachowania  
 bardzo dobry -, kilka  
 brązowych plamek

**cena wywoławcza:  
 600 zł**





**80**  
**Johann Baptist Homann**

*Archiducatus Austriae Superioris...*

Mapa Austrii wg N. Visschera, Norymberga ok. 1720  
 miedzioryt kolorowany w epoce, wym. mapy 48,5 × 58 cm  
 stan zachowania dobry, ucięte marginesy, linie zgięć podklejone płótnem

**cena wywoławcza: 300 zł**

**82**

**Johann Georg Schreiber**

*Die gegend un die Hauptstadt Prag...*

Mapa Czech pochodząca z „Atlas Selectus von allen Königreichen...”, Lipsk 1749  
 miedzioryt kolorowany w epoce, 18,8 × 26,5 cm (odcisk płyty)  
 stan zachowania bardzo dobry

**cena wywoławcza: 300 zł**

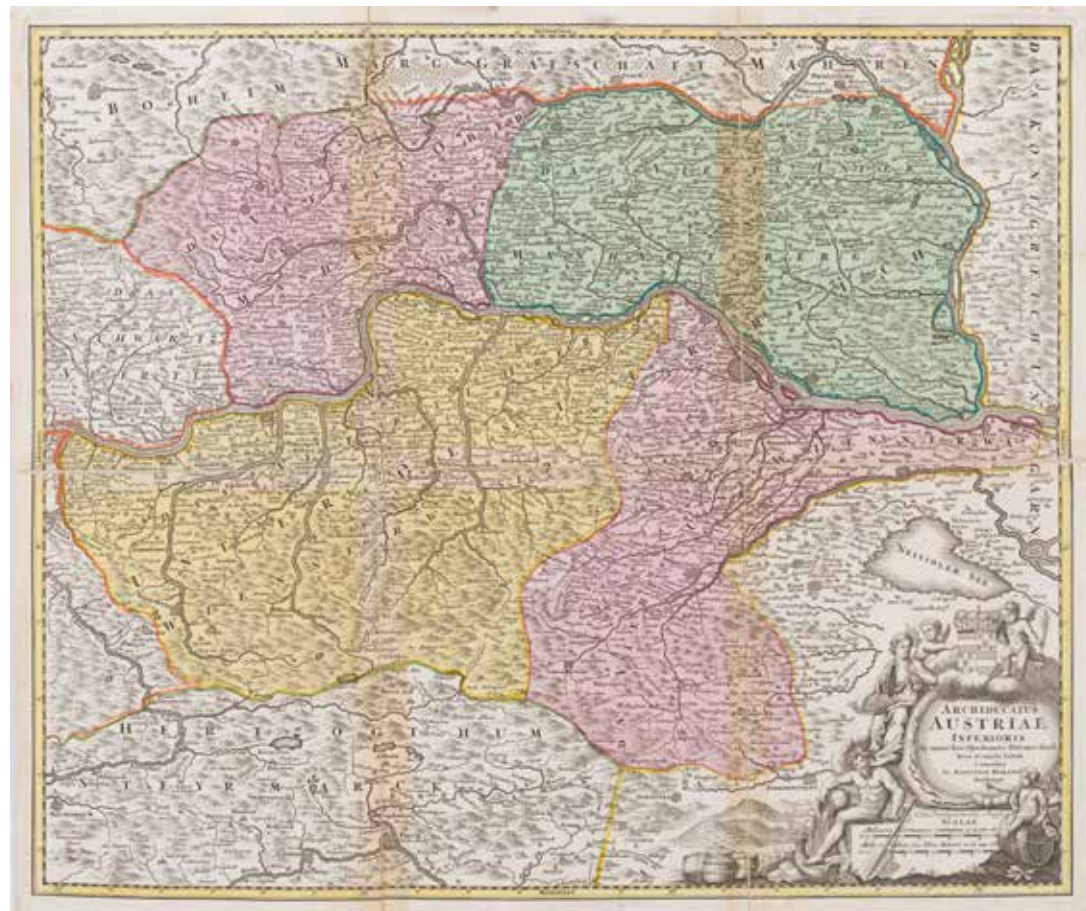


**81**  
**Johann Baptist Homann**

*Archiducatus Austriae Interioris...*

Mapa Austrii, Norymberga 1724  
 miedzioryt kolorowany, 49 × 59 cm (odcisk płyty)  
 stan zachowania dobry, linie zgięć podklejone płótnem

**cena wywoławcza: 300 zł**



**83**

**Johann Georg Schreiber**

*Gros und Klein Polen in seine Woiwodschaffen..*

Mapa Małopolski i Wielkopolski, Lipsk 1780  
 miedzioryt kolorowany, 19,3 × 26,8 cm  
 stan zachowania bardzo dobry

**cena wywoławcza: 700 zł**



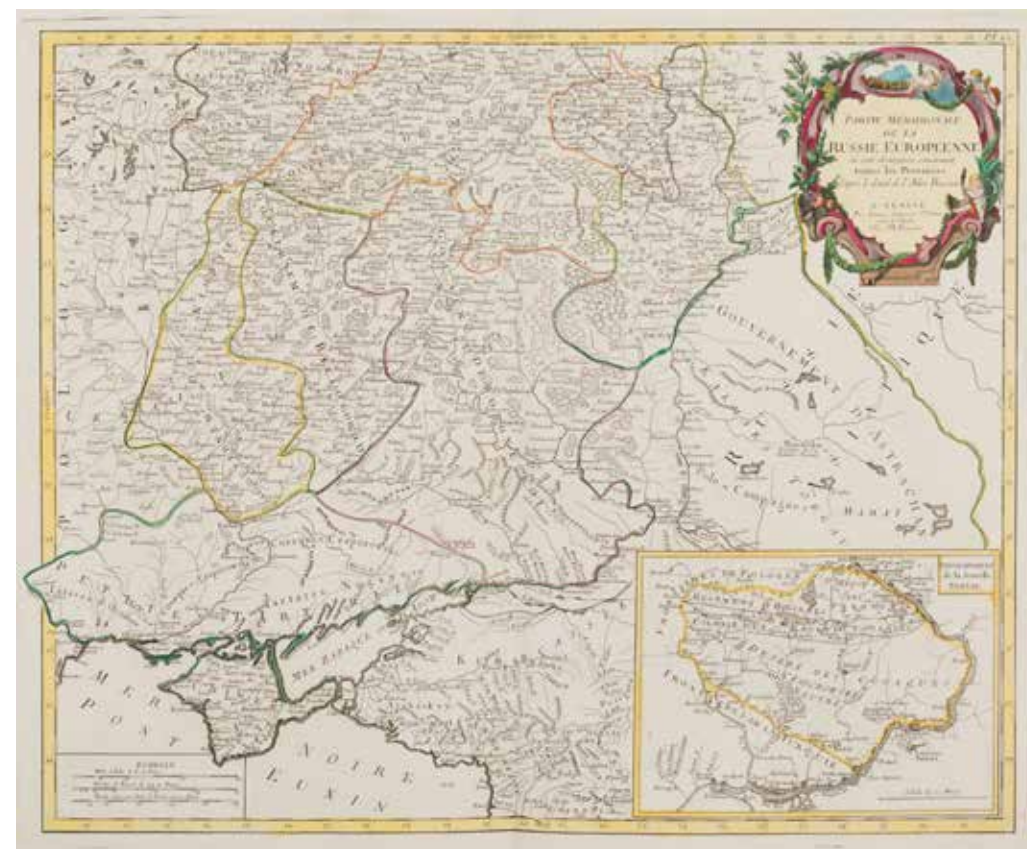


## 84 Guillaume de l'Isle

*Seconde Carte des Courones du Nord qui comprend le Royaume de Denmark &c*

Mapa krajów nadbałtyckich, Covens & Mortier, Amsterdam 1742  
miedzioryt kolorowany liniowo, 46,6 × 61 cm (odcisk płyty)  
stan zachowania bardzo dobry -, niewielkie naddarcia papieru na linii złożenia, niewielkie zabrudzenia marginesu

**cena wywoławcza:**  
**2 400 zł**



## 86 Paolo i Didier Robert de Vaugondy

*Partie Méridionale de la Russie européenne...*

Mapa Rosji i Ukrainy, wyd. Francesco Santini i Giuseppe Antonio Remondini, Wenecja 1778  
miedzioryt kolorowany, 49 × 60 cm (odcisk płyty)  
stan zachowania bardzo dobry

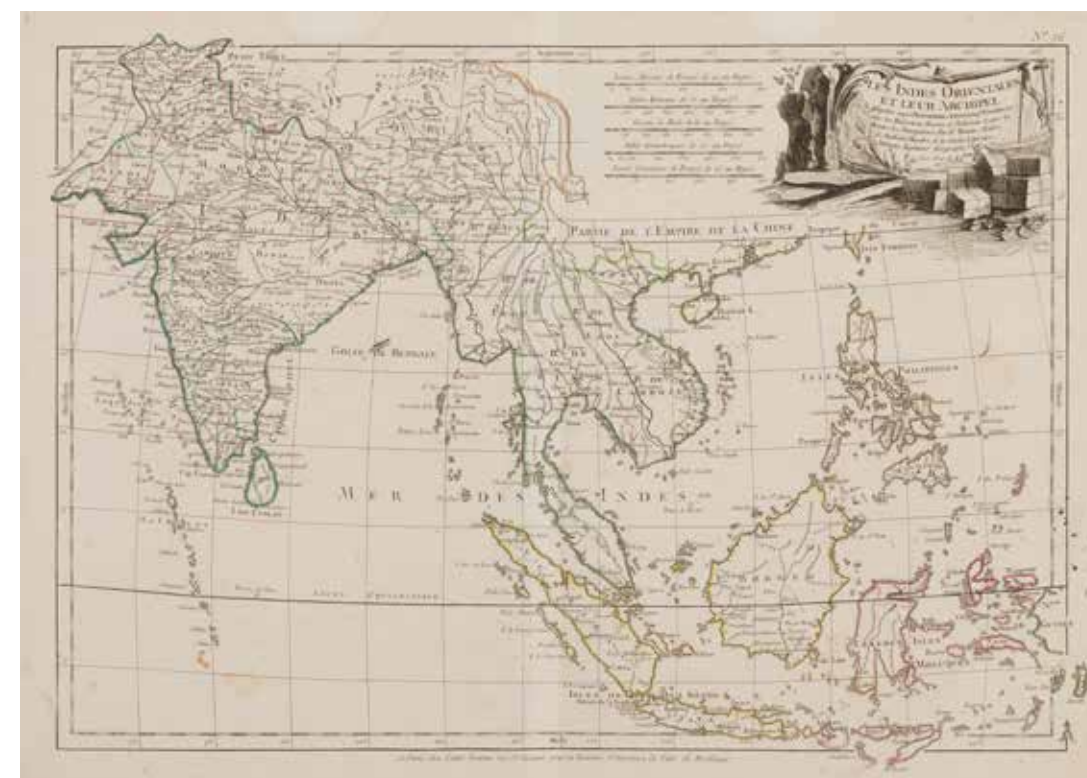
**cena wywoławcza:**  
**1 000 zł**

## 85 Johann Baptist Homann

*Regni Sueciae in omnes suas Subjacentes Provincias...*

Mapa Szwecji, Norymberga, ok. 1720  
miedzioryt kolorowany, 59 × 51,2 cm (odcisk płyty)  
stan zachowania bardzo dobry

**cena wywoławcza: 1 200 zł**



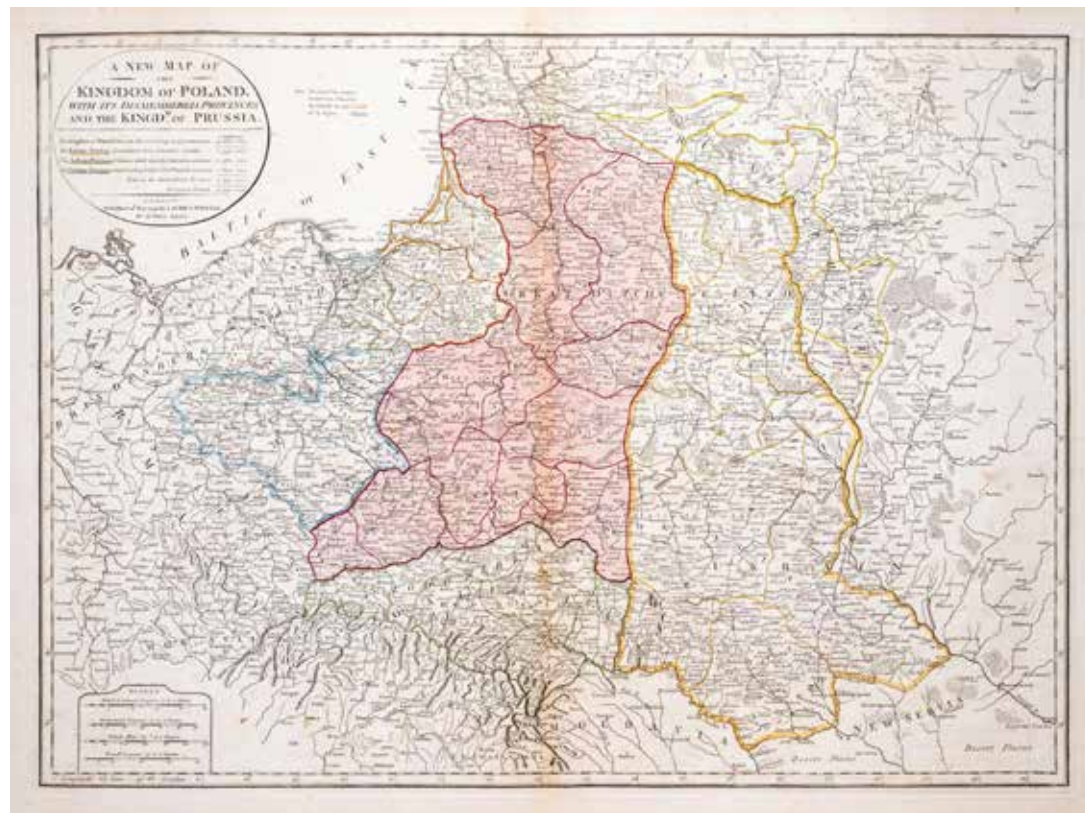
## 87 Rigobert Bonne

*Les Indes Orientales et leur Archipel*

Mapa Azji południowo-wschodniej, pochodząca z „Atlas Moderne”, Paryż 1787  
miedzioryt kolorowany liniowo, 34,2 × 47 cm (odcisk płyty)  
stan zachowania dobry, ślady wilgoci, brązowe plamki, zabrudzenia

**cena wywoławcza:**  
**950 zł**



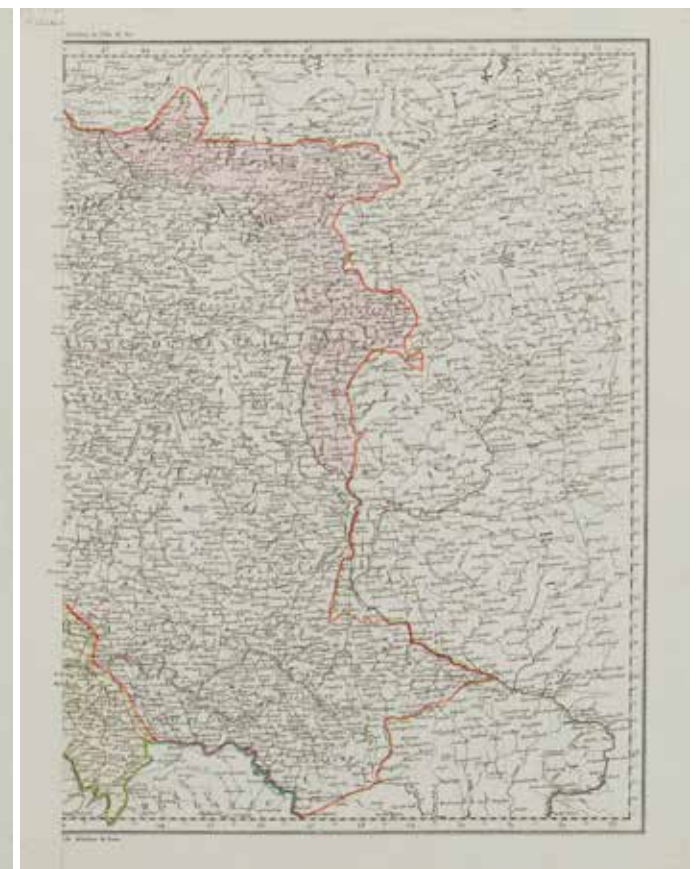


## 88 Robert Sayer

*A new map of the Kingdom of Poland*

Mapa ziem Rzeczypospolitej pochodząca z „A new universal atlas”, stan drugi, wyd. Laurie & Whittle, Londyn 1794  
miedzioryt kolorowany, 49 × 66,8 cm (odcisk płyty)  
stan zachowania bardzo dobry  
*Imago Poloniae* K61/6

**cena wywoławcza: 900 zł**



## 90 Edme Mentelle, Pierre Grégoire Chanlaire

*Carte de l'Ancien Royaume de Pologne, partagé entre la Russie, la Prusse ...*

Mapa ziem Rzeczypospolitej, stan pierwszy, pochodząca z „Atlas Universel...”, Paryż 1797  
miedzioryt kolorowany w epoce, dwie płyty, 46,5 × 36 cm (każdy odcisk płyty), wym. mapy 42,9 × 63 cm  
stan zachowania bardzo dobry  
*Imago Poloniae*, K56/6

**cena wywoławcza: 2 600 zł**

## 89

Robert Sayer

*A new map of the Kingdom of Poland*

Mapa ziem Rzeczypospolitej pochodząca z „A general atlas describing the whole universe”, stan pierwszy, wyd. Robert Sayer, Londyn 1787  
miedzioryt kolorowany liniowo, 49,2 × 66,5 cm (odcisk płyty)  
stan zachowania bardzo dobry  
*Imago Poloniae* K61/5

**cena wywoławcza: 900 zł**



## 91

Pierre Bourgoin

*Royaume de Pologne...*

Mapa ziem Rzeczypospolitej pochodząca z „Atlas elementaire de la geographie” stan pierwszy, wyd. Pierre Bourgoin, Paryż 1765  
miedzioryt kolorowany liniowo, 36,8 × 45 cm (odcisk płyty)  
stan zachowania dobry  
*Imago Poloniae* K50/1

**cena wywoławcza: 950 zł**



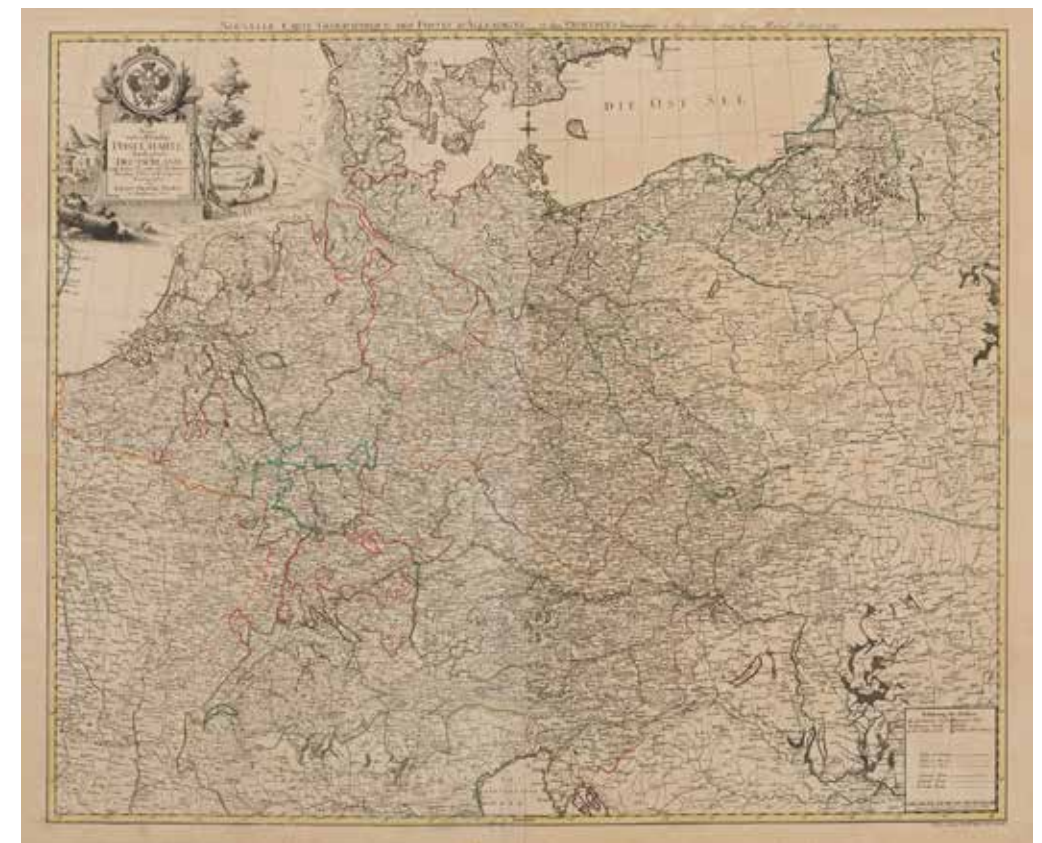


**92**  
**Henri Abraham Chatelain**

*Nouvelle carte du Royaume de Pologne, divisee selon ses palatinats...*

Mapa ziem Rzeczypospolitej pochodząca z „Atlas Historique”, wydawana w latach 1705-1720, wyd. Nicolas Gueudeville, Paryż 1720  
 miedzioryt kolorowany w epoce, 50,5 × 59,5 cm (odcisk płyty)  
 stan zachowania bardzo dobry

**cena wywoławcza:**  
**3 000 zł**



**94**  
**Johann Georg Probst**

*Neue und vollständige Post Charte durch gantz Deutschland ...*

Mapa pocztowa części Europy, wyd. Johann Michael Probst, Augsburg 1785  
 miedzioryt kolorowany liniowo w epoce, 63,8 × 78,7 cm (odcisk płyty)  
 stan zachowania bardzo dobry -, po konserwacji, zagniecenia na górnym marginesie

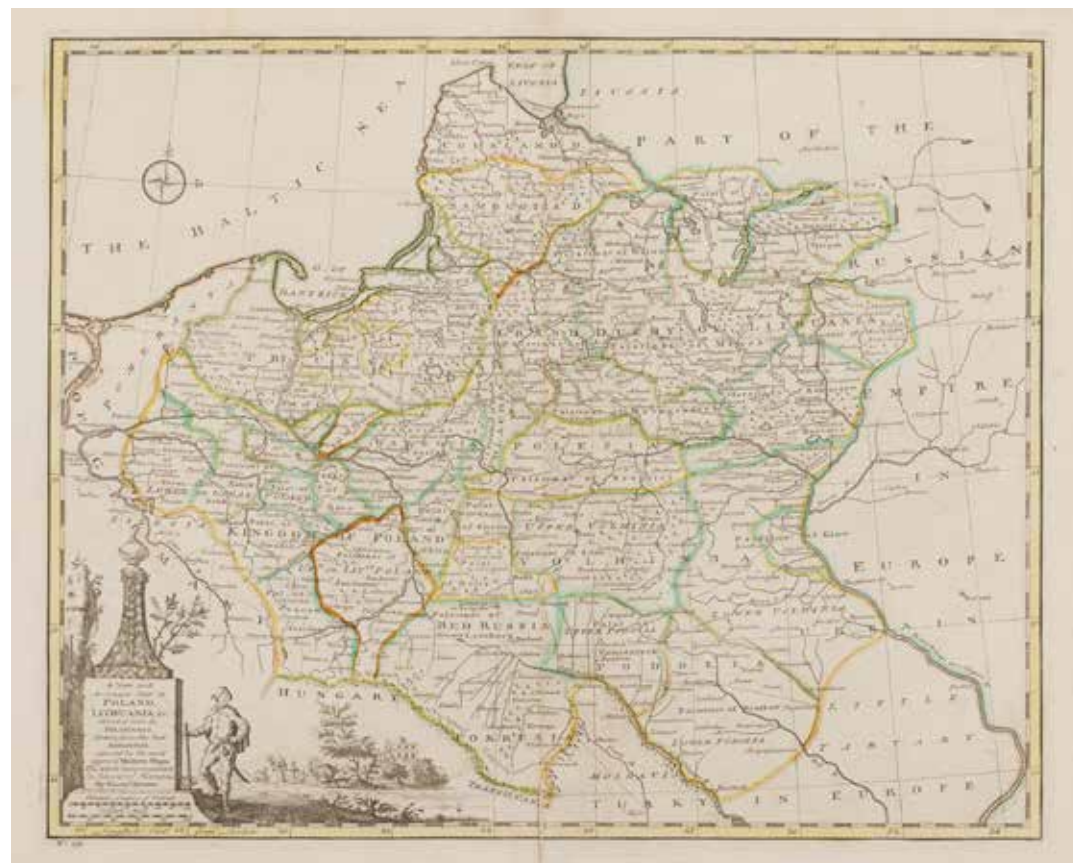
**cena wywoławcza:**  
**2 400 zł**

**93**  
**Emanuel Bowen**

*A new and accurate map of Poland, Lithuania...*

Mapa ziem polskich pochodząca z „Universal History of the World”, wyd. William Innys et al., Londyn 1766  
 miedzioryt kolorowany liniowo w epoce, 35 × 43,4 cm (odcisk płyty),  
 stan zachowania dobry +, rozdzarcie u dołu na linii złożenia

**cena wywoławcza:**  
**1 400 zł**



**95**  
**Franz Ludwig Gusesfeld**

*Tabula Regni Borussiae Borussiae Orientalem exhibens...*

Mapa Prus Wschodnich, wyd. Spadkobiercy Homanna, Norymberga ok. 1780  
 miedzioryt kolorowany, 59,8 × 47,4 cm (odcisk płyty)  
 stan zachowania bardzo dobry

**cena wywoławcza:**  
**1 600 zł**



**96**  
**Tranquillo Mollo**

*Polen nach den letzten Friedensschlüssen...*

Mapa ziem polskich, Wiedeń 1800  
miedzioryt kolorowany liniowo, 38 × 46 cm (w świetle oprawy)  
stan zachowania dobry, zaplamienie, reperowane rozdarcie w lewym dolnym narożniku, lekkie przetarcia papieru w dolnej partii

**cena wywoławcza: 1 200 zł**

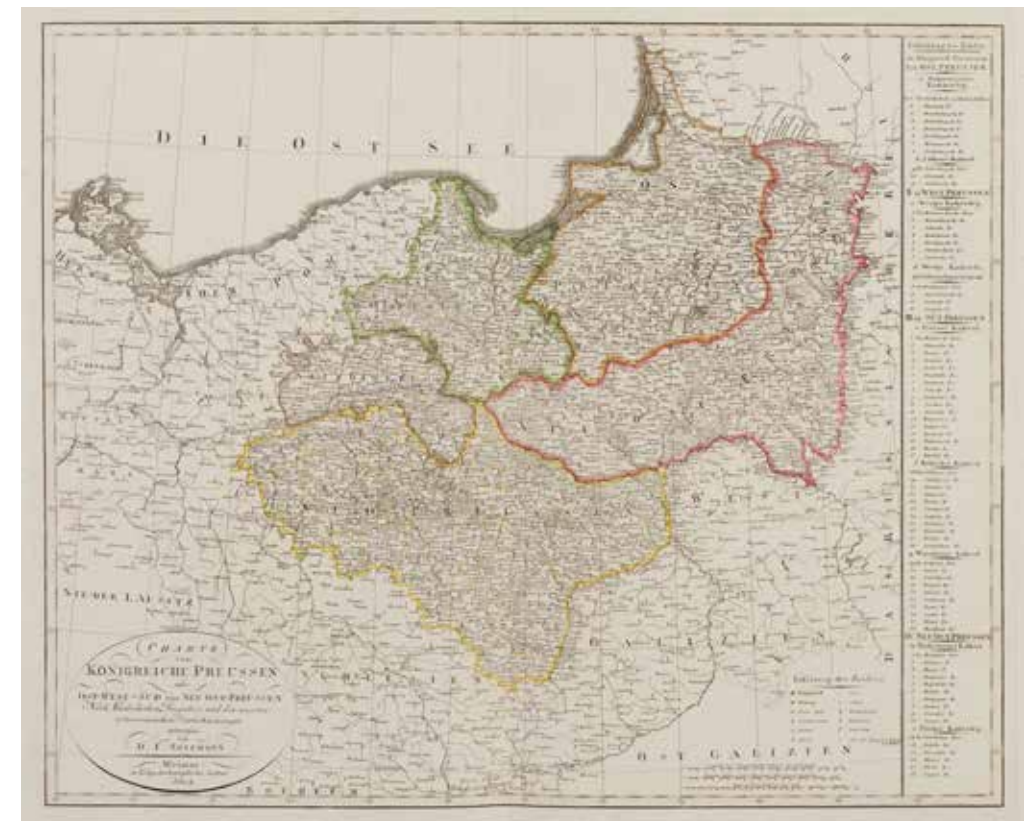
**98**

**Daniel Friedrich Sotzmann**

*Charte vom Königreiche Preussen oder Ost-West-Süd und neu Ost-Preussen...*

Mapa Królestwa Prus, Weimar 1804  
miedzioryt kolorowany liniowo w epoce, 49,5 × 60 cm (odcisk płyty)  
stan zachowania bardzo dobry -, niewielka plama na górnym marginesie, nieznaczne naderwanie krawędzi prawego marginesu

**cena wywoławcza: 1 900 zł**



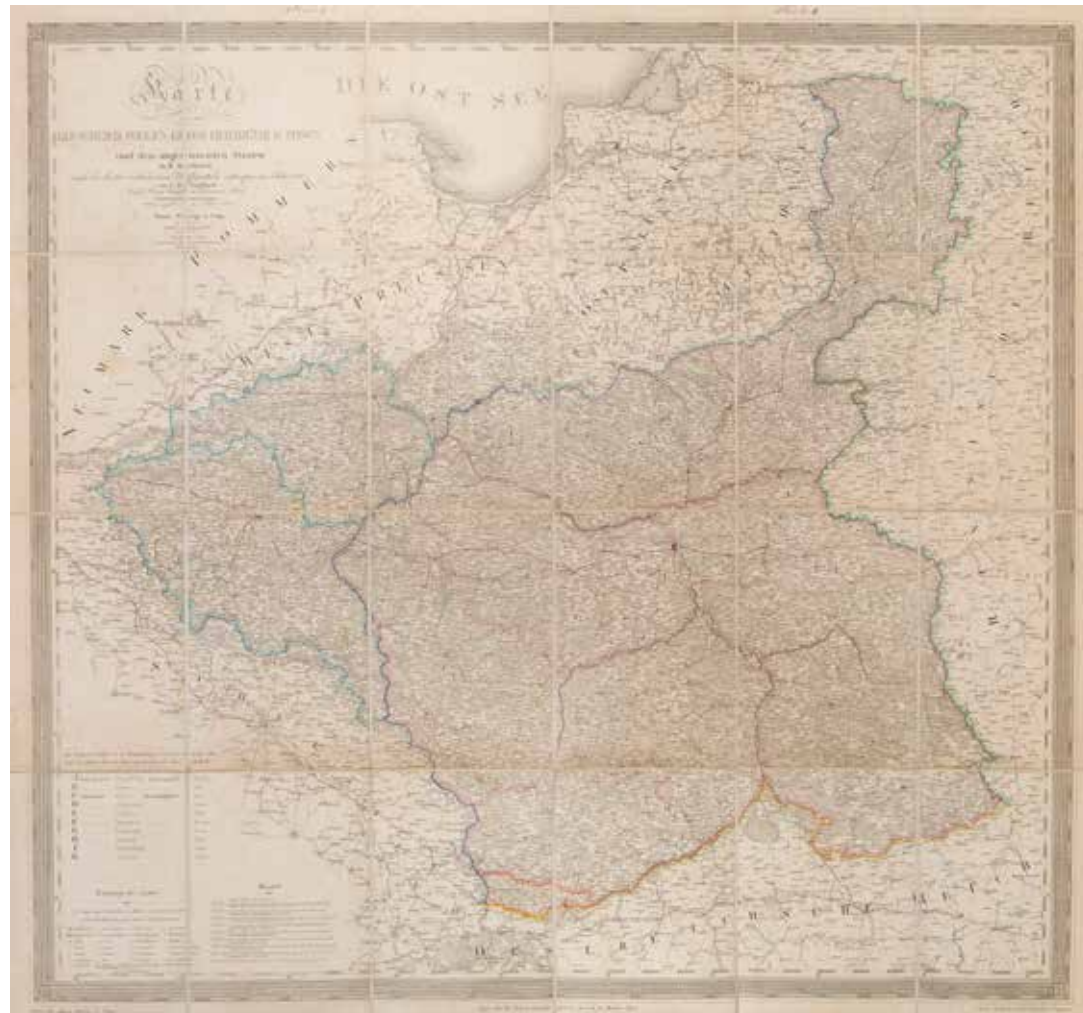
**97**

**Friedrich Bernhard Engelhardt**

*Karte von dem Koenigreich Pohlen, Gross Herzogthum Posen...*

Mapa ziem Rzeczypospolitej, wyd. Simon Schropp, Berlin 1831  
litografia kolorowana liniowo w epoce, papier naklejony na płótno, wym. całk. 92 × 97 cm  
stan zachowania bardzo dobry

**cena wywoławcza: 6 500 zł**



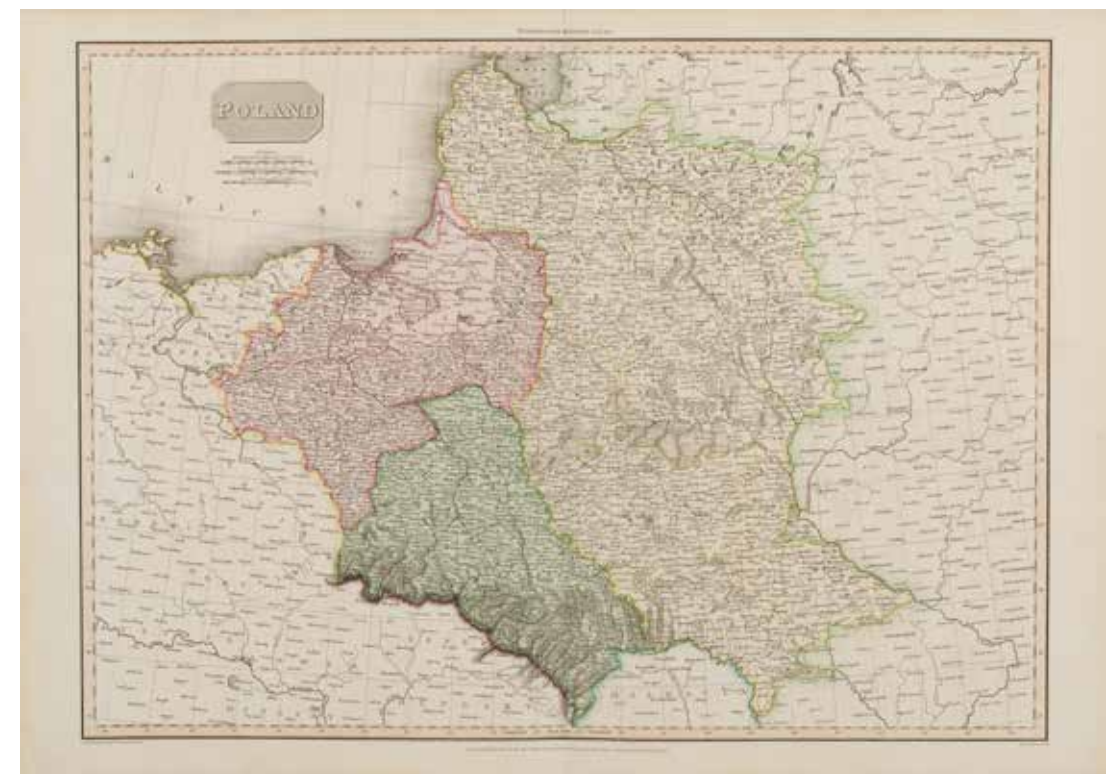
**99**

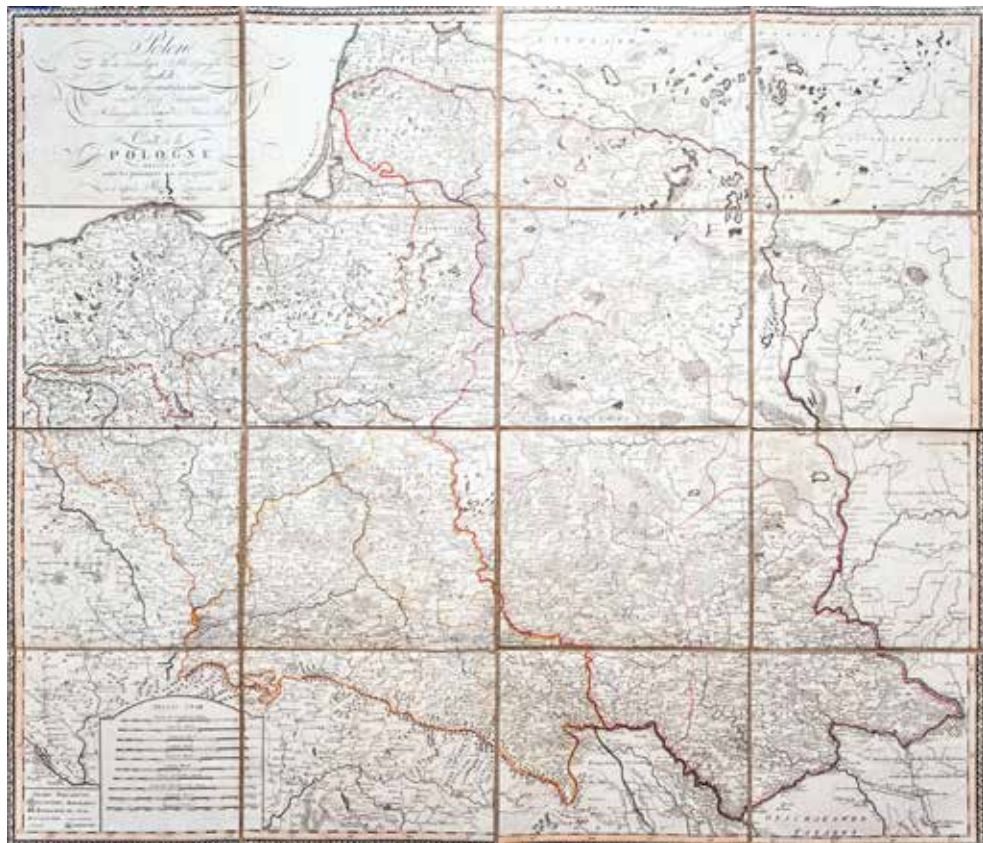
**John Pinkerton**

*Poland*

Mapa ziem Rzeczypospolitej pochodząca z „Pinkerton's modern atlas”, wyd. Cadell & Davies, Londyn 1814  
miedzioryt kolorowany, wym. mapy 50,5 × 70 cm  
stan zachowania bardzo dobry

**cena wywoławcza: 1 300 zł**





**100**  
**Franz Anton Schrämbl**

*Polen in die dermaligen Besitzungen...*

Mapa ziem Rzeczypospolitej z 1788 r., stan czwarty, wyd. Artaria & Co., Wiedeń 1807 miedzioryt kolorowany liniowo, papier naklejony na płótno w 16 częściach, wym. arkusza 87 × 103,5 cm stan zachowania bardzo dobry, przycięte marginesy *Imago Poloniae* K71/1

**cena wywoławcza: 3 600 zł**

**102**  
**James I Wyld**

*Poland*

Mapa ziem Rzeczypospolitej pochodząca z „General Atlas”, wyd. John Thomson, Edynburg 1819; w lewym dolnym rogu widok Gdańska miedzioryt kolorowany liniowo w epoce, wym. mapy 22,4 × 29,6 cm stan zachowania bardzo dobry –

**cena wywoławcza: 600 zł**

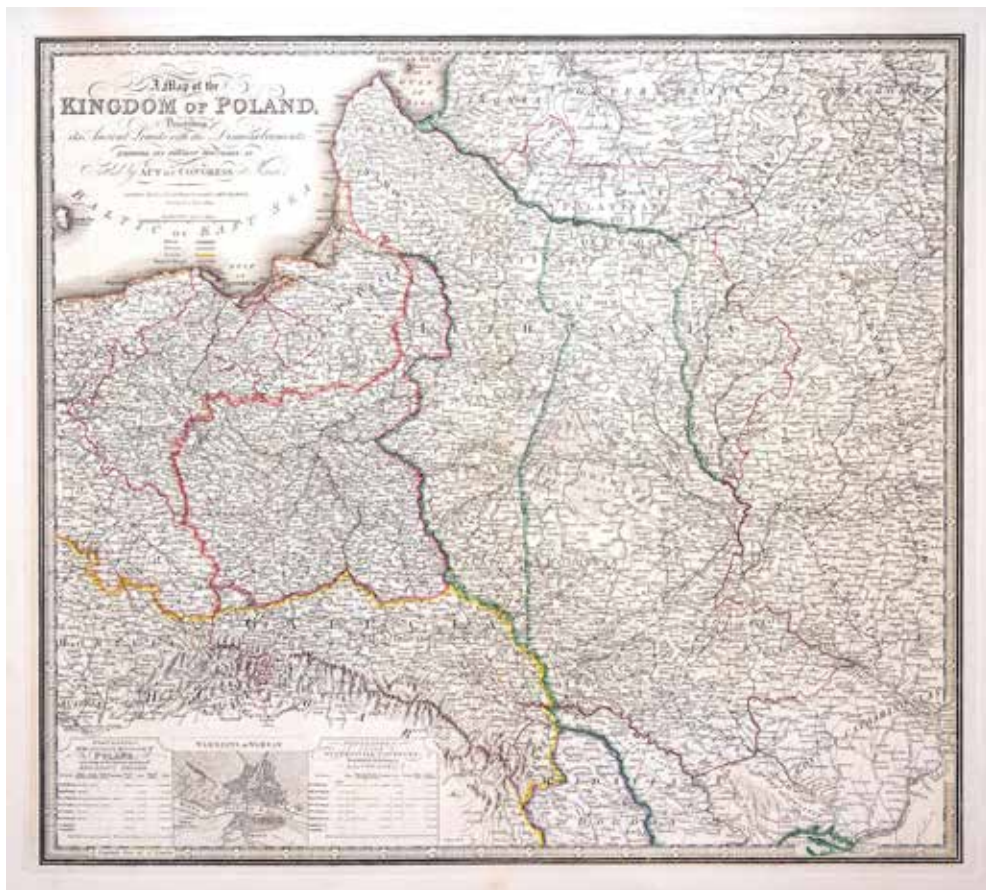


**101**  
**William Faden**

*A Map of the Kingdom of Poland, describing its ancient limits...*

Mapa ziem Rzeczypospolitej pochodząca z „A New General Atlas of Modern Geography”, stan jedenasty, wyd. James Wyld II, Londyn 1843 u dotu plan Warszawy miedzioryt kolorowany liniowo, 55,5 × 62,5 cm (odcisk płyty) stan zachowania bardzo dobry *Imago Poloniae* K63/6

**cena wywoławcza: 950 zł**

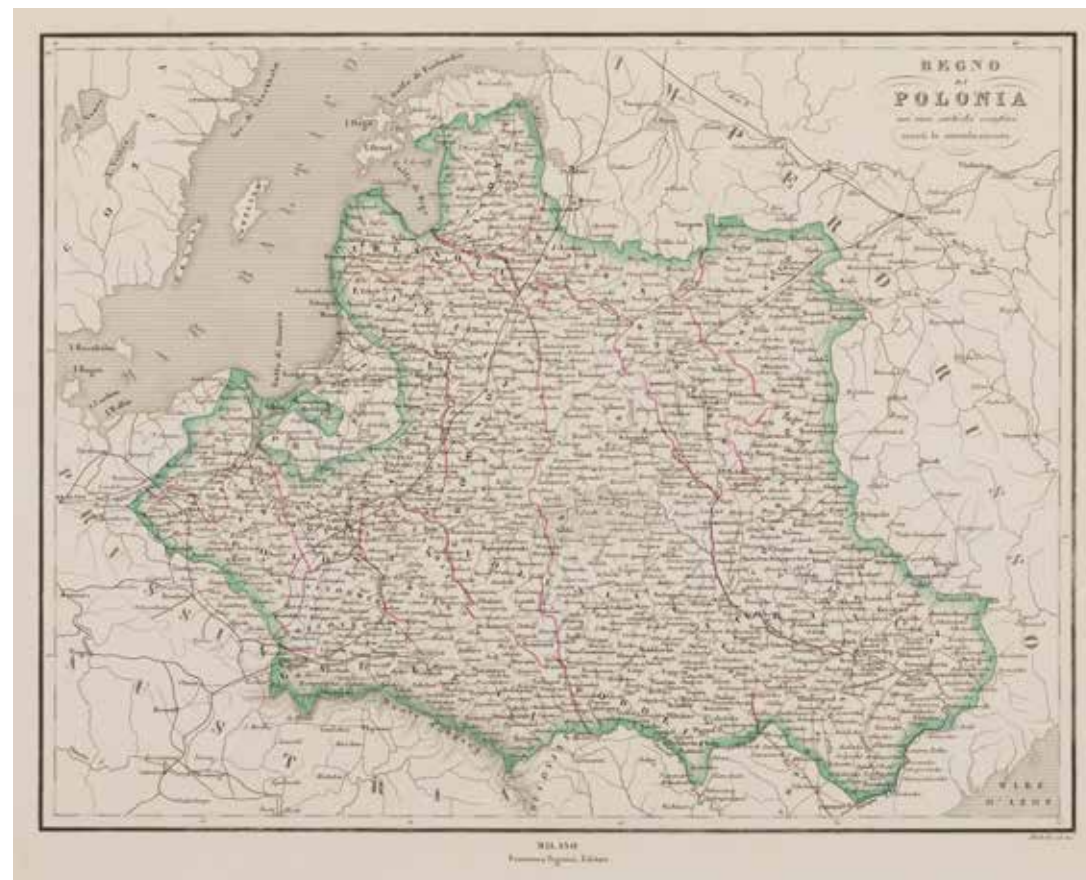


**103**  
**Pietro Allodi, Filippo Naymiller**

*Regno di Polonia nei suoi antichi confini...*

Mapa Rzeczypospolitej pochodząca z „Atlante di Geografia Universale...”, wyd. Francesco Pagnoni, Mediolan 1865 miedzioryt kolorowany w epoce, 36,5 × 46,5 cm (odcisk płyty) stan zachowania bardzo dobry

**cena wywoławcza: 800 zł**



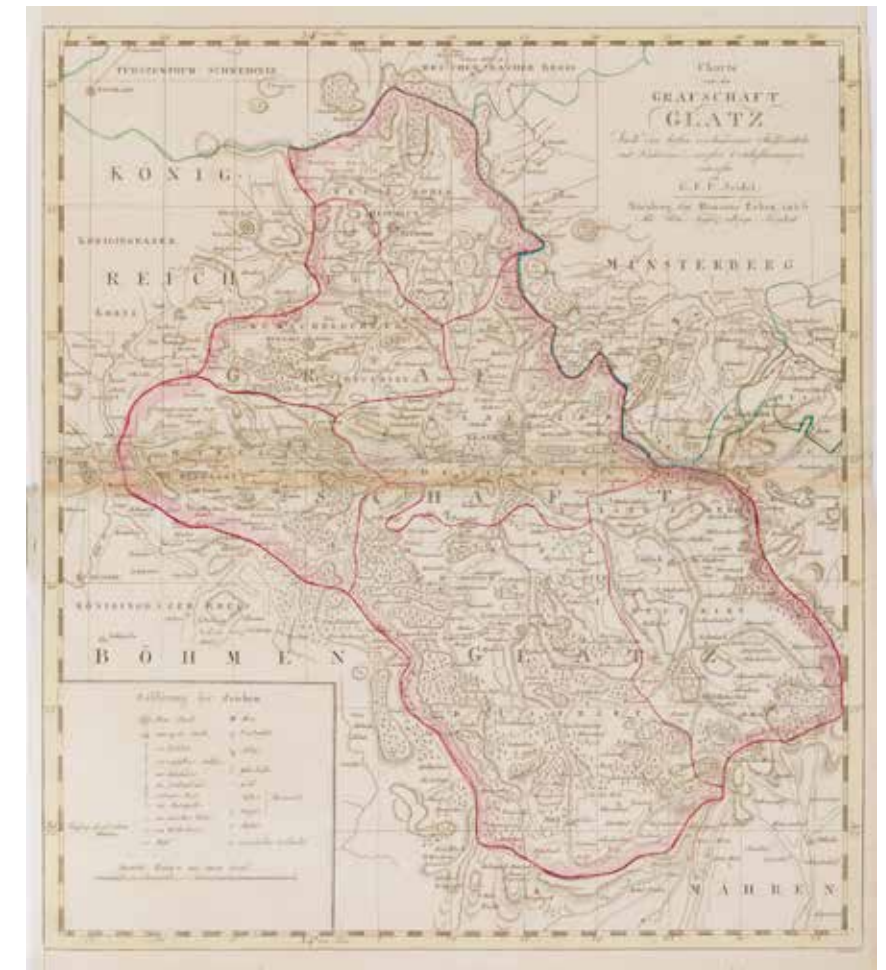


**104**  
**Emanuel Bowen**

*A new & accurate map of the north east of Germany.../ A plan of the city of Breslaw capital of Silesia*

Mapa północno-wschodnich Niemiec oraz plan Wrocławia, Londyn 1747  
miedzioryt, 33,3 × 23,3 cm (odcisk płyty)  
stan zachowania bardzo dobry-, brązowa plamka, zabrudzenie, niewielki ubytek papieru na prawym marginesie

**cena wywoławcza: 700 zł**



**106**  
**Gotthold Seidel**

*Charte von der Grafschaft Glatz...*

Mapa Hrabstwa Kłodzkiego, Spadkobiercy Homanna, Norymberga 1806  
miedzioryt kolorowany liniowo, wym. mapy 54 × 48 cm  
stan zachowania dobry +, przycięte marginesy

**cena wywoławcza: 700 zł**

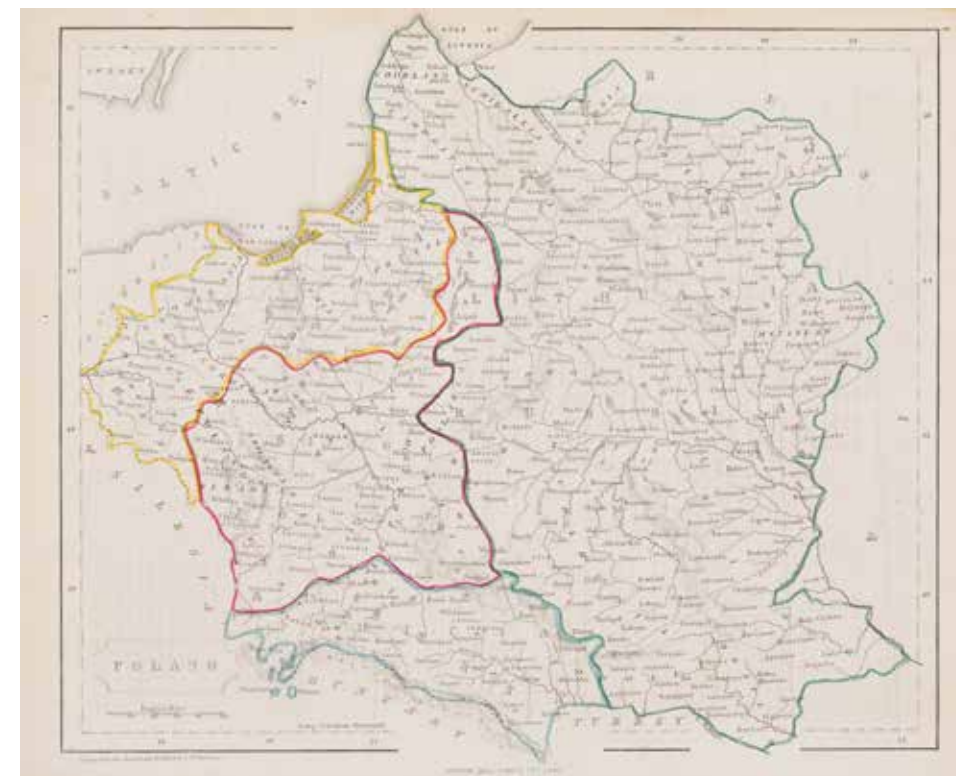


**105**

*Provinz Posen.*

Mapa Prowincji Poznańskiej, wyd. Carl Flemming, Głogów 1888  
litografia kolorowana liniowo, wym. mapy 40,2 × 33 cm, wym. arkusza 45,5 × 38,5 cm  
stan zachowania bardzo dobry

**cena wywoławcza: 300 zł**

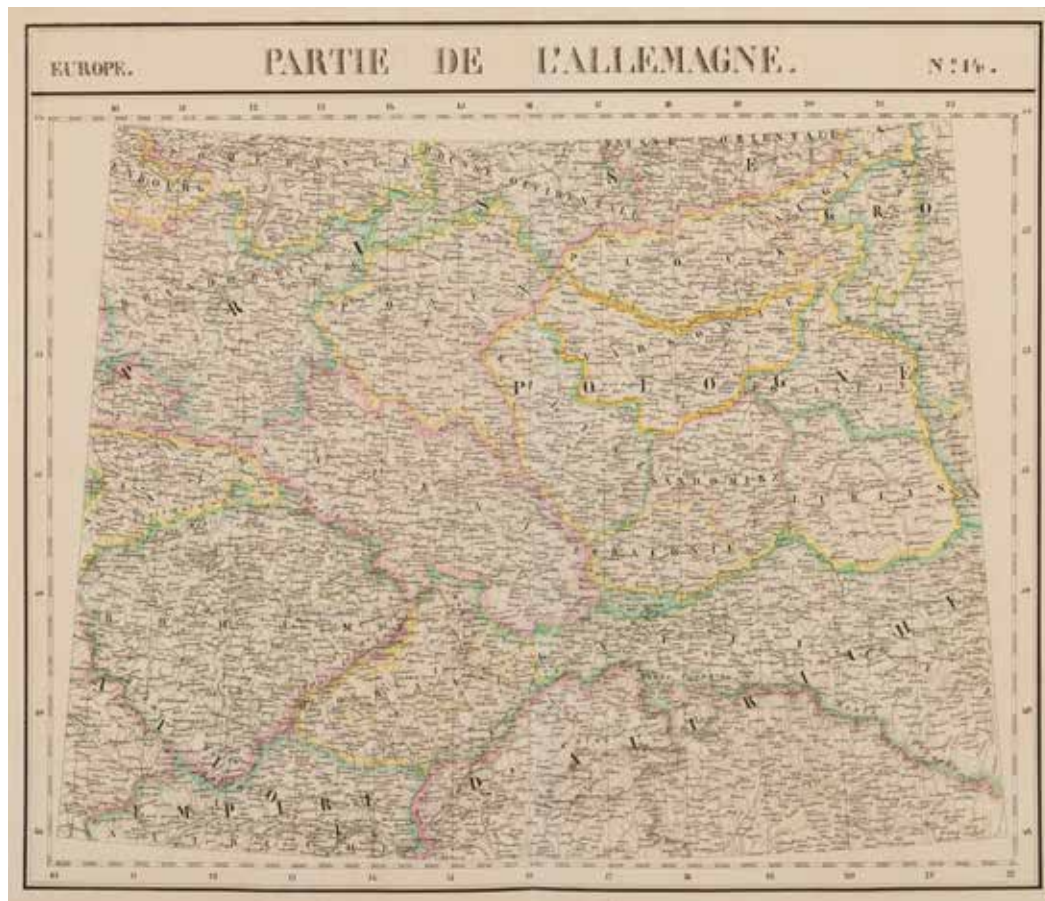


**107**  
**Francis Paul Becker**

*Poland*

Mapa ziem polskich, Londyn, ok. 1840  
miedzioryt kolorowany liniowo, wym. arkusza 22 × 27 cm

**cena wywoławcza: 250 zł**




**108**  
Philippe  
Vandermaelen

*Europe. Partie  
de l'Allemagne....*

Mapa Europy wschodniej pochodząca z „Atlas Universel...”, Bruksela 1827 litografia kolorowana w epoce, wym. mapy 48,3 × 56 cm stan zachowania bardzo dobry, po konserwacji

**cena wywoławcza:**  
**1 500 zł**



**110**  
Christoph Weigel

*Discus Chronologicus in quo  
Omnes Imperatores...*

Dysk chronologiczny odnoszący się do cesarzy rzymskich, cesarzy wschodnich, papieży, sułtanów, monarchów krajów europejskich od 1 w .n.e do 1721 roku, wyd. Johann Ernst Adelbulner, Norymberga, po 1724 miedzioryt kolorowany, 51,2 × 48,2 cm (odcisk płyty); w oprawie stan zachowania bardzo dobry


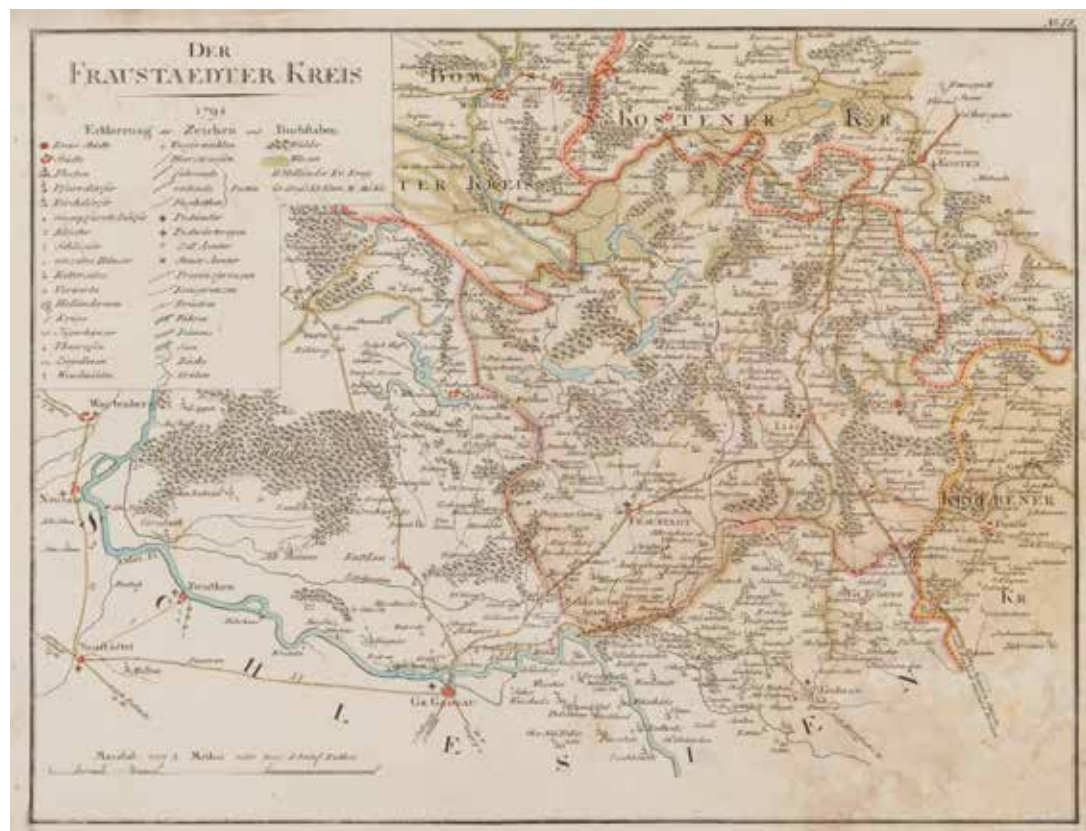
**cena wywoławcza: 2 000 zł**

**109**  
Daniel Friedrich  
Sotzmann

*Der Fraustaedter Kreis*

Mapa okręgu wschowskiego, 1798 miedzioryt kolorowany w epoce, wym. mapy 27 × 35,7 cm stan zachowania: po konserwacji, marginesy lekko przycięte

**cena wywoławcza:**  
**1 900 zł**



**111**  
Reiner & Joshua  
Ottens

*Historische en  
Geographische Tafel.  
Om Te Leren Een  
Kortbegrip...*

Tablica historyczno-geograficzna zawierająca herby państw europejskich, w tym Rzeczypospolitej, oraz ich opisy, Amsterdam ok. 1740 miedzioryt kolorowany w epoce, 49 × 59 cm (odcisk płyty) stan zachowania bardzo dobry -, lekkie zaplamienia w obrębie marginesów

**cena wywoławcza:**  
**1 300 zł**

**112**  
**Johann Baptist Homann**

*Bohemiae Regnum in XII Circulos divisum...*

Mapa Czech, wyd. Spodkobierycy Homanna, Norymberga ok. 1730 miedzioryt kolorowany, 49 × 57 cm w świetle oprawy stan zachowania dobry, papier zbrązowiały

**cena wywoławcza: 1 100 zł**



**114**  
**Józef Michał Bazewicz**

*Atlas geograficzny ilustrowany Królestwa Polskiego, Warszawa 1907*

118 stron, 85 map, litografie kolorowane; format 30 × 22,5 cm stan zachowania dobry, ślady użytkowania, oryginalna oprawa

**cena wywoławcza: 5 000 zł**



**113**  
**Gerard i Leonard Valk**

*Russia Alba, sive Moscovia...*

Mapa Rosji, Amsterdam, ok. 1700 miedzioryt kolorowany w epoce, wym. 48,5 × 59 cm stan zachowania dobry -, ucięte marginesy, naddarcia, zagniecenia, linie zgięć podklejone płótnem

**cena wywoławcza: 300 zł**

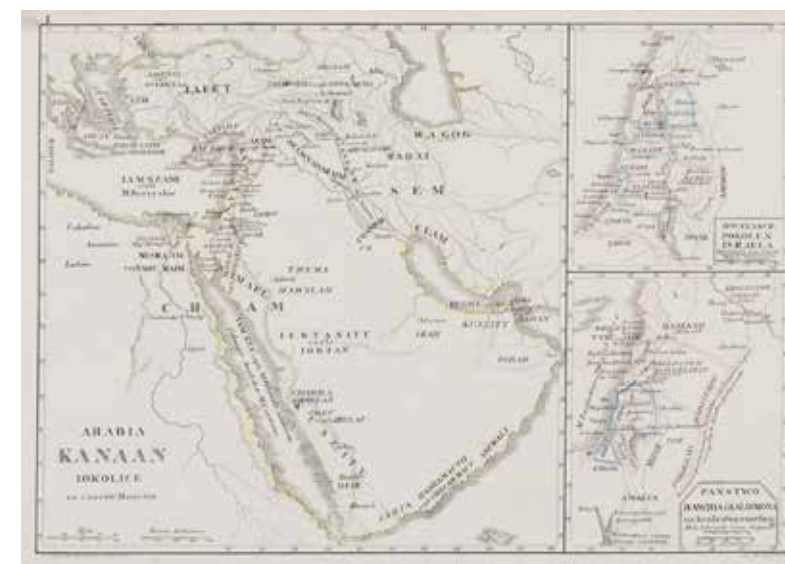


**115**

*Atlas do historii i geografii starożytnéj podług planu Joachima Lelewela*

wyd. Warszawa 1828; zawiera 27 map na 14 kartach litografia kolorowana liniowo, format 24,2 × 37 cm stan zachowania bardzo dobry –

**cena wywoławcza: 850 zł**



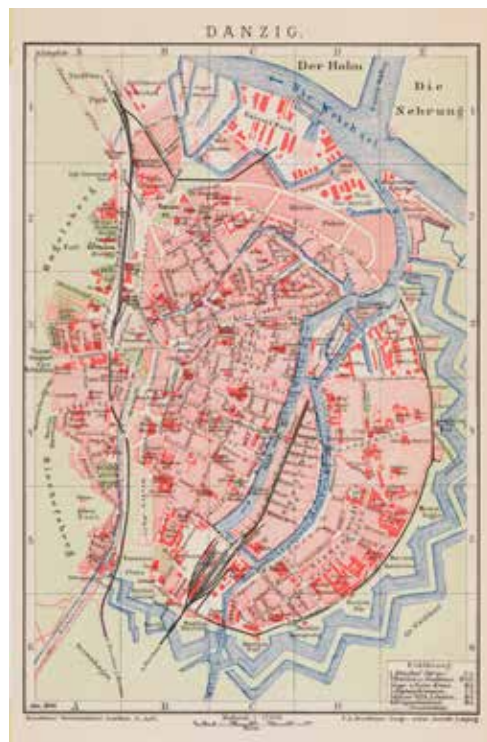


**116**  
**Nicolas Sanson D'Abbeville**

*Danzig mit Neufahrwasser und Weichselmünde*

Mapa Gdańska i okolic,  
 wyd. F. A. Brockhaus,  
 Lipsk ok. 1910  
 litografia barwna, papier,  
 wym. mapy 13,7 × 21,3 cm  
 stan zachowania bardzo dobry

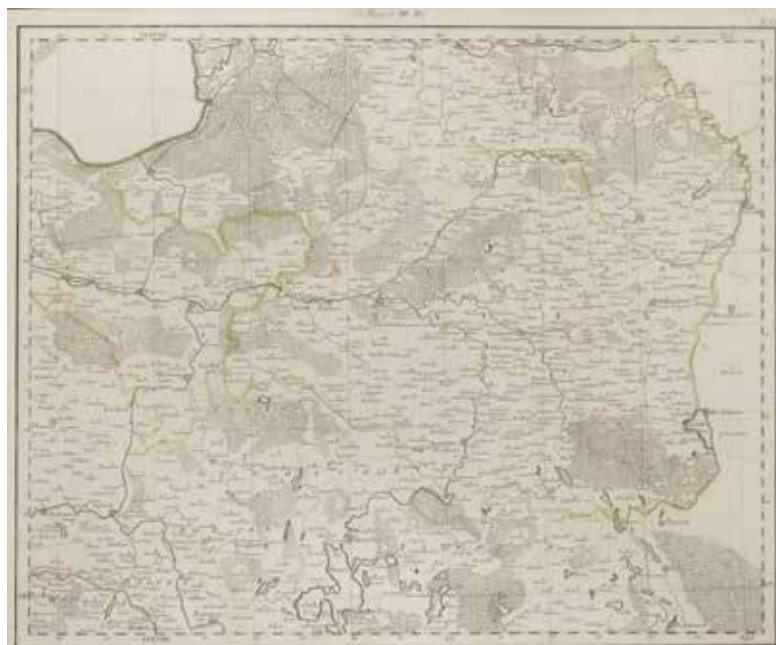
**cena wywoławcza: 70 zł**



**117**  
**Danzig**

Mapa Gdańska i okolic,  
 wyd. F. A. Brockhaus,  
 Lipsk ok. 1910  
 litografia barwna, papier,  
 wym. mapy 20,5 × 13,9 cm  
 stan zachowania bardzo dobry

**cena wywoławcza: 70 zł**



**118**  
**Franz Anton Schrämbel**

*Ost Preussen III. Bl.*

Mapa Prus Wschodnich,  
 wyd. A. Amon, Wiedeń, ok. 1790  
 miedzioryt kolorowany, 48,5 × 58,5 cm  
 w świetle oprawy  
 stan zachowania bardzo dobry

**cena wywoławcza: 700 zł**



**119**  
**Johann Marius Schmidt**

*Wege-Karte durch das mittlere östliche Europa ...*

Mapa Europy środkowej i wschodniej,  
 wyd. S. Schropp, Berlin, XIX w.  
 miedzioryt kolorowany liniowo,  
 papier naklejony na płótno,  
 wym. mapy 89 × 77 cm  
 stan zachowania dobry, zaplamienia

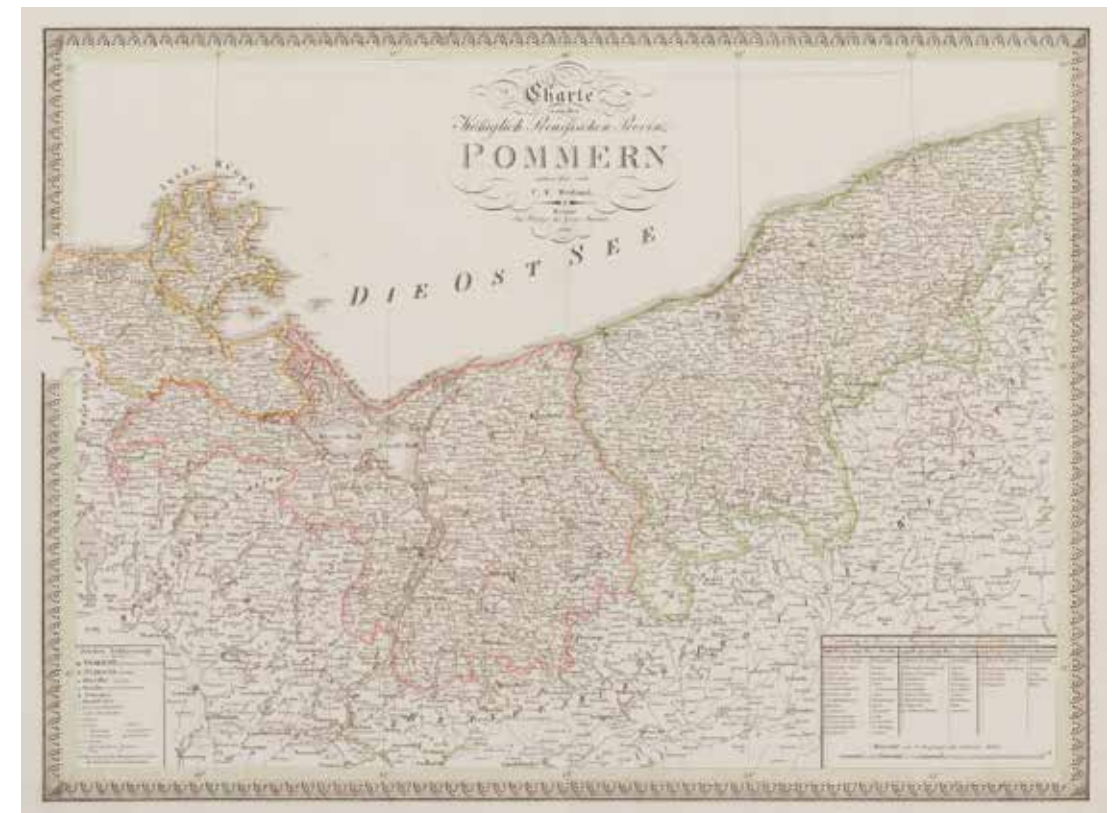
**cena wywoławcza: 900 zł**

**120**  
**Carl Ferdinand Weiland**

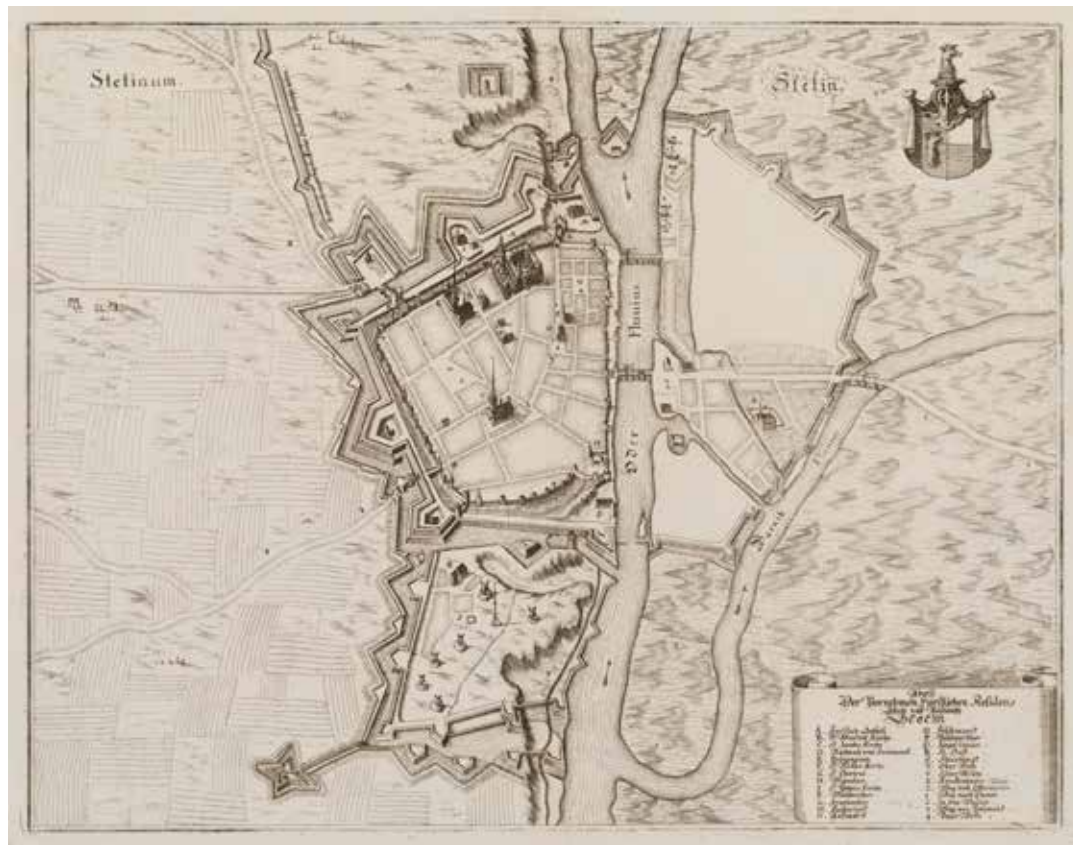
*Charte von der Königlich Preussischen Provinz Pommern*

Mapa Pomorza Zachodniego,  
 Weimar 1825  
 miedzioryt kolorowany liniowo w epoce,  
 47,2 × 64 cm (odcisk płyty)  
 stan zachowania bardzo dobry

**cena wywoławcza: 900 zł**







**121**  
**Matthäus Merian**

*Stettinum. Stetin*

Plan Szczecina,  
Frankfurt nad Menem,  
ok. 1650  
miedzioryt,  
28,2 × 36,3 cm  
(odcisk płyty)  
stan zachowania do-  
bry, ubytek w lewym  
dolnym narożniku

**cena wywoławcza:**  
**500 zł**

**123**

**Erik J. Dahlberg**

*Delineatio regionis ubi Wistula  
et Bugus...*

Nowy Dwór Mazowiecki i ujście Bugu do Wisty,  
rycina pochodząca z dzieła S. Pufendorfa  
„De rebus a Carolo Gustavo”, Norymberga 1696  
miedzioryt, 28 × 34,5 cm (odcisk płyty)  
stan zachowania dobry, podklejone rozdarcie  
dolnego marginesu

**cena wywoławcza: 450 zł**



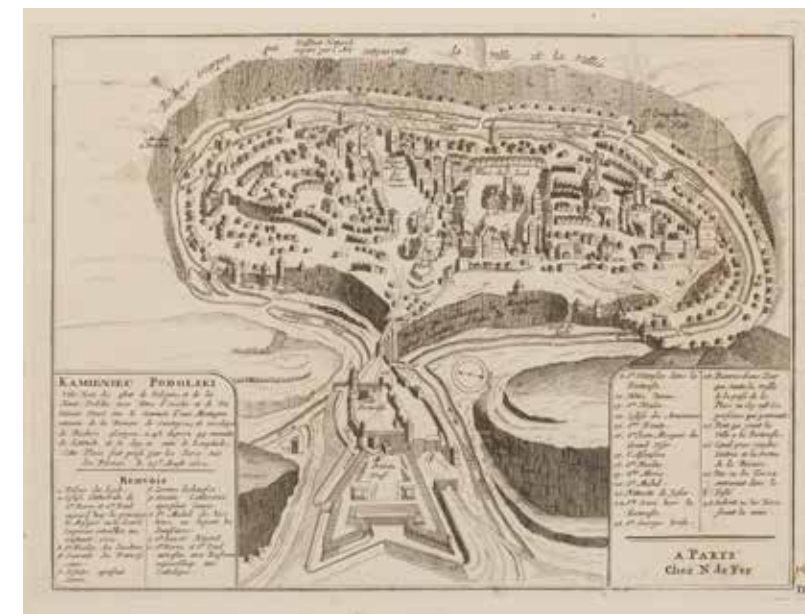
**124**

**Nicolas de Fer**

*Kamieniec Podolski*

Widok Kamieńca  
Podolskiego, Paryż 1691  
miedzioryt, 21,8 × 29 cm  
(odcisk płyty)  
stan zachowania  
bardzo dobry

**cena wywoławcza: 650 zł**



**125**

**Gabriel Bodenehr**

*Thorn mit A° 1658  
erlittener Belagerung*

Widok Torunia oblężonego  
przez wojska szwedzkie,  
Augsburg 1720  
miedzioryt, 17 × 37 cm  
(odcisk płyty)  
stan zachowania dobry,  
zagniecenia papieru,  
podklejenie

**cena wywoławcza:**  
**800 zł**



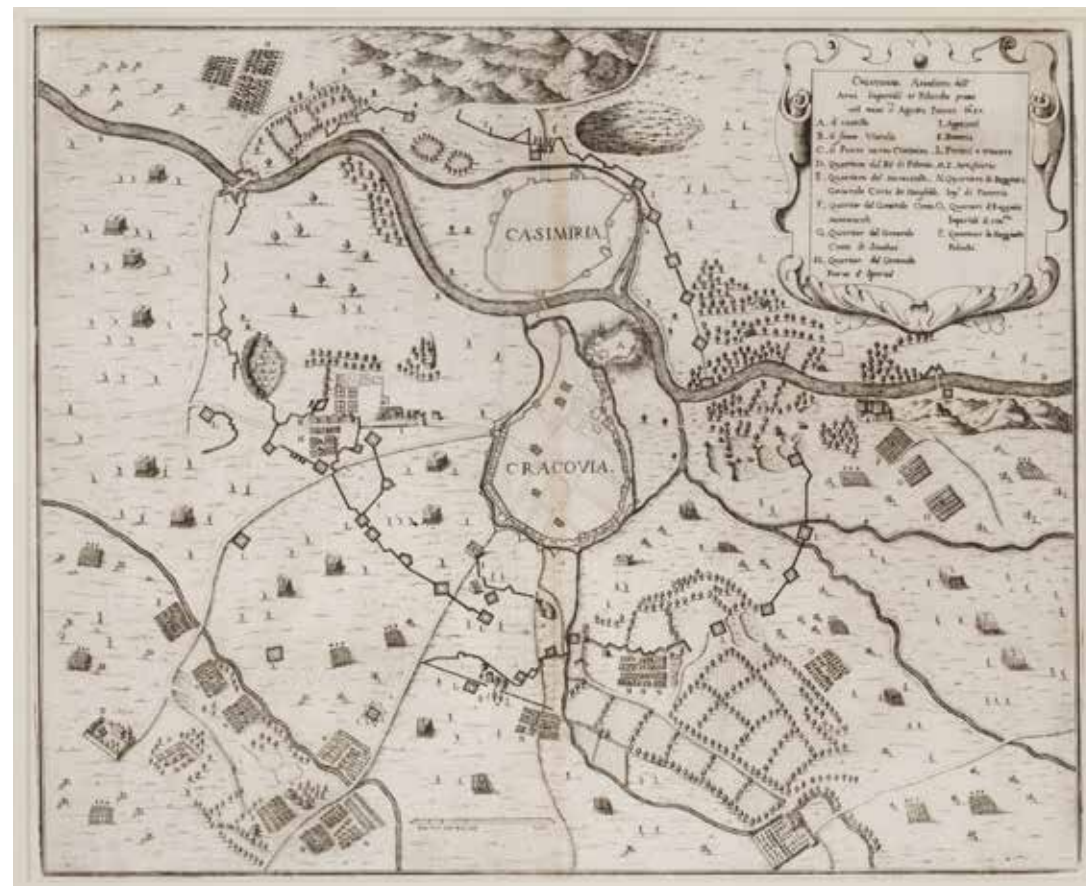
**122**

**Matthäus Merian**

*Craccovia  
assediata  
dall'Armi  
Imperiali...*

Plan oblężenia Kra-  
kowa w 1657 roku,  
pochodzący  
z dzieła Gualdo  
Galeazzo „Historia  
di Leopoldo Cesa-  
re...”, Wiedeń 1670  
miedzioryt,  
30,5 × 37,5 cm  
w świetle oprawy  
stan zachowania  
bardzo dobry

**cena wywoławcza:**  
**700 zł**



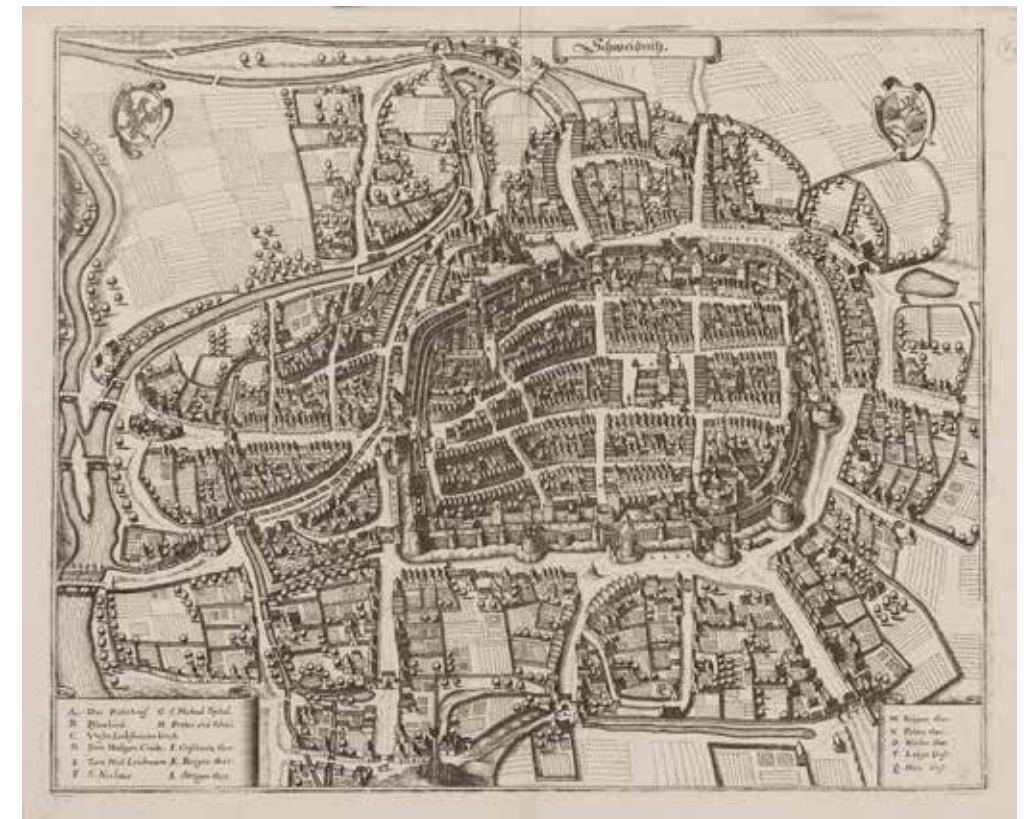


## 126 Matthäus Merian

*Pugna ad Lignizium Silesiorum/  
Eigentliche  
Abbildung  
des hartten  
Treffens...*

Bitwa pod Legnicą,  
Frankfurt nad  
Menem ok. 1650  
miedzioryt,  
27,5 × 36 cm  
(odcisk płyty)  
stan zachowania  
dobry +, przybru-  
dzenia, niewielkie  
naddarcia górnej  
krawędzi

**cena wywoławcza:**  
**700 zł**



## 128 Matthäus Merian

*Schweidnitz*

Plan Świdnicy pochodzący  
z „Topographiae”, Frankfurt  
nad Menem, ok. 1650  
miedzioryt, 28,2 × 35 cm  
(odcisk płyty)  
stan zachowania bardzo dobry

**cena wywoławcza: 1 200 zł**



## 127 Petrus Bertius

*Comm. Rer.  
Germ. Liber III*

Widok Wrocławia,  
1616  
na verso tekst  
w języku łacińskim  
miedzioryt,  
13,8 × 18,6 cm  
stan zachowania  
dobry

**cena wywoławcza:**  
**800 zł**



## 129 Guillaume Dheulland

*Plan de la ville de Breslaw*

Plan Wrocławia pochodzący  
z „Theatre de la guerre presente  
en Allemagne”, 1758  
miedzioryt, 15,8 × 16,7 cm  
(odcisk płyty)  
stan zachowania bardzo dobry

**cena wywoławcza: 550 zł**



**130**  
**Gabriel Bodenehr**

*Wilna oder Wilda die Haupt-Stadt in Litthauen*

Wilno, plan miasta, 1700-1730  
miedzioryt kolorowany, 16,4 × 28,5 cm (odcisk płyty);  
w oprawie stan zachowania bardzo dobry

**cena wywoławcza:**  
**1 800 zł**



**132**  
**Matthäus Seutter**

*Dantiscum*

Plan i widok Gdańska, Augsburg ok. 1735  
miedzioryt kolorowany w epoce, 49,5 × 57,5 cm (odcisk płyty)  
stan zachowania bardzo dobry  
*Dantiscum Emporium...*, G106/5


**cena wywoławcza:**  
**4 000 zł**

**131**  
**Matthäus Seutter**

*Stetinum celeberrima et munitissima Pomeraniae Metropolis...*

Widok umocnień Szczecina, u dołu panorama miasta, Augsburg 1740  
miedzioryt kolorowany, 50,5 × 59,5 cm  
w świetle oprawy stan zachowania bardzo dobry

**cena wywoławcza:**  
**4 000 zł**



**133**  
**Matthäus Seutter**

*Wratislavia antiquissima et celeberrima Ducat. Silesiaci Metropolis...*

Plan i widok Wrocławia, Augsburg ok. 1735  
miedzioryt kolorowany, 50,5 × 58,5 cm (odcisk płyty)  
stan zachowania bardzo dobry

**cena wywoławcza:**  
**4 000 zł**

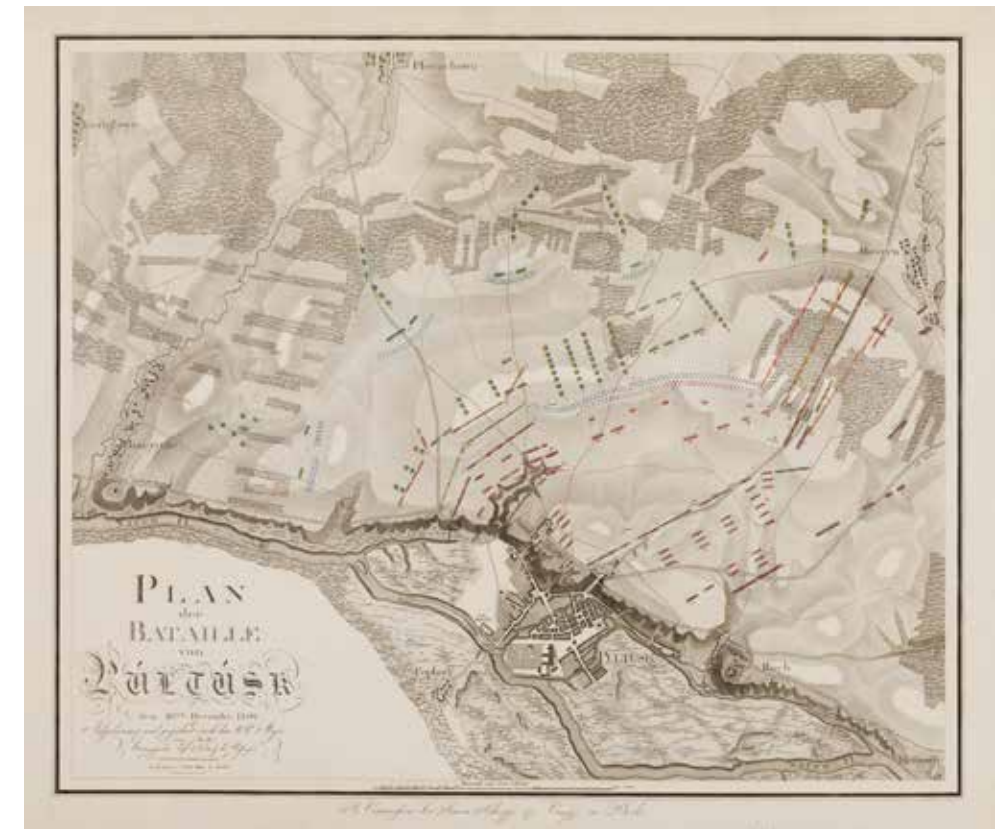


**134**  
**Nicolas de Fer**

*Plan de Narva*

Plan Narwy w Estonii, Paryż 1705  
miedzioryt, 23,2 × 34,2 cm  
(odcisk płyty)  
stan zachowania bardzo dobry

**cena wywoławcza: 650 zł**



**137**

*Plan der Bataille  
von Pultusk...*

Plan bitwy  
pod Pułtuskiem,  
wyd. Berlin 1806  
miedzioryt,  
50 × 59,5 cm  
(odcisk płyty)  
stan zachowania  
bardzo dobry

**cena wywoławcza:  
2 000 zł**

**135**

**Friedrich Gottlieb Endler**

*Situations-Plan  
der Stadt Breslau  
und ihrer Environs...*

Plan fortyfikacji Wrocławia  
podczas oblężenia przez wojska  
napoleońskie w l. 1806-1807,  
wyd. 1808  
miedzioryt kolorowany w epoce,  
wym. mapy 20,8 × 34 cm

**cena wywoławcza: 1 100 zł**



**136**  
**Auguste-Henri Dufour,  
Charles Dyonnet**

*Plan de la Ville de Dantzig  
et de ses environs*

Plan Gdańska i okolic, Paryż 1859  
staloryt, wym. mapy 23,3 × 37,3 cm,  
wym. arkusza 27,2 × 43 cm  
stan zachowania bardzo dobry -,  
po konserwacji, podklejona górna krawędź

**cena wywoławcza: 450 zł**



**138**  
**J. L. Belitski**

*Grundriss  
der Westpreussischen  
See Handlungsstadt  
und Vestung Danzig*

Plan otoczonego  
fortyfikacjami Gdańska,  
wg A. Gersdorffa, 1822  
miedzioryt koloro-  
wany, wym. mapy  
48,7 × 60,2 cm  
stan zachowania dobry,  
obcięte marginesy,  
po konserwacji; rzadkie

**cena wywoławcza:  
4 800 zł**



## 139 Sebastian Münster

*Der herzliden  
und weitberühmpten  
Statt Stettin...*

Panoramyczny widok Strzałowa (Stralsundu), omyłkowo umieszczony zamiast widoku Szczecina, pochodzący z dzieła „Cosmographia Universalis”, 1592 drzeworyt kolorowany, wym. widoku 22,5 × 35,8 cm stan zachowania dobry, podklejone rozdzarcia w obrębie górnego i lewego marginesu

**cena wywoławcza:**  
**1 200 zł**

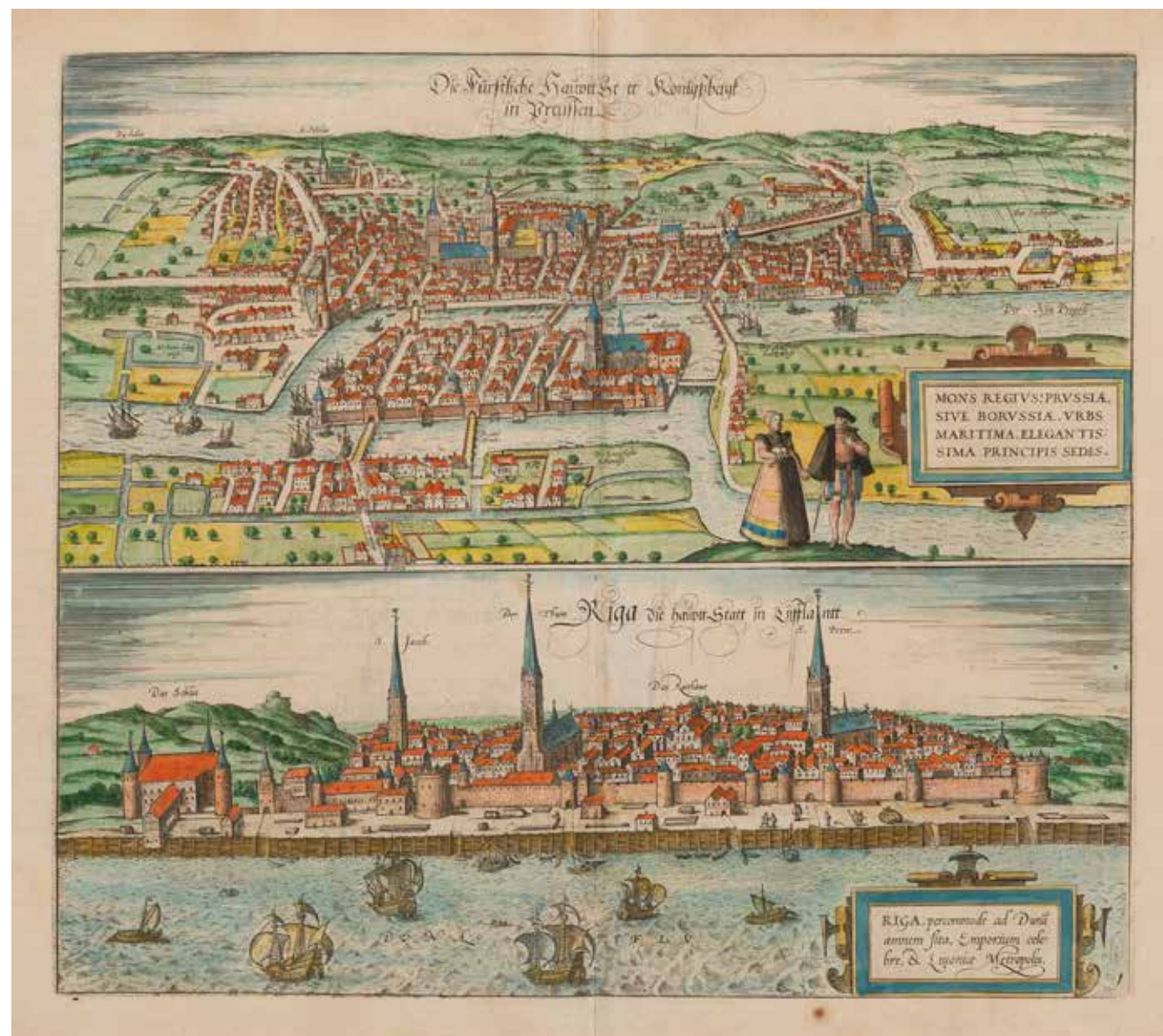


## 140 Georg Braun, Frans Hogenberg

*Liginicium*

Panorama Legnicy, 1618; na verso tekst w języku francuskim miedzioryt kolorowany w epoce, wym. arkusza 17,5 × 46,7 cm stan zachowania dobry, podklejony lewy margines

**cena wywoławcza: 1 800 zł**



## 141 Georg Braun, Frans Hogenberg

*Die Fürstliche Hauptt Statt  
Königsbergk in Preussen*

Widoki Królewca i Rygi, Kolonia ok. 1581; na verso tekst w języku tacińskim miedzioryt kolorowany, 36 × 41,3 cm (odcisk płyty) stan zachowania bardzo dobry –

**cena wywoławcza: 4 000 zł**



**142**  
**Hartmann Schedel**

*Littaw*

Widok pochodzący z „Liber Chronicum”, Johann Schönsperger, Norymberga 1496  
drzeworyt, wym. widoku 8,8 × 14 cm,  
wym. arkusza 28,4 × 19,3 cm  
stan zachowania bardzo dobry -, zagniecenia

**cena wywoławcza: 750 zł**

**144**  
**Nicolaus Bellus**

*Bresslaw*

Widok Wrocławia wg Eberharda Kiesera, pochodzący z „Österreichischer Lorbeerkrantz...” wyd. Michael Caspar Lundorp, Frankfurt nad Menem 1626  
miedzioryt, wym. arkusza 33 × 20 cm  
stan zachowania bardzo dobry

**cena wywoławcza: 1 100 zł**



**143**  
**Hartmann Schedel**

*Von Polnischem Land*

Fantastyczny widok Polski pochodzący z „Nuremberg Chronicarum”, Johann Schönsperger, Augsburg 1493  
drzeworyt, wym. widoku 14,5 × 23 cm,  
wym. arkusza 43,5 × 28,3 cm  
stan zachowania bardzo dobry -,  
ślady kleju w dolnej partii

**cena wywoławcza: 1 200 zł**



**145**  
**Johann Ludwig Gottfried**

*Breslaw*

Widok Wrocławia pochodzący z „Inventarium Sveciae...”, wyd. F. von Hulsius, Frankfurt n. Menem 1632  
miedzioryt, wym. widoku 7,5 × 16 cm,  
wym. arkusza 29,6 × 18,9 cm

**cena wywoławcza: 850 zł**

146

**Christoph Hartknoch**

*Braunsberg*

Widok Braniewa, pochodzący z dzieła M. Hallervordena „Alt und neues Preussen”, Królewiec 1684 miedzioryt, 16,3 × 27,3 cm (odcisk płyty) stan zachowania bardzo dobry, kilka drobnych, brązowych plamek

**cena wywoławcza: 2 000 zł**




147

**Christoph Hartknoch**

*Elbing*

Widok Elbląga pochodzący z dzieła M. Hallervordena „Alt und neues Preussen”, Królewiec 1684 miedzioryt, 16 × 27 cm (odcisk płyty) stan zachowania bardzo dobry, kilka drobnych brązowych plamek

**cena wywoławcza: 1 700 zł**



148

**Christoph Hartknoch**

*Brandenburg/ Das erste Haupt-Amt...*

Widok Brandeburga (Użakowa) nad Zalewem Wiślanym, pochodzący z dzieła M. Hallervordena „Alt und neues Preussen”, Królewiec 1684 miedzioryt, wym. widoku 13 × 16,5 cm stan zachowania bardzo dobry

**cena wywoławcza: 1 100 zł**

149

**Gabriel Bodenehr**

*Petricow*

Panorama Piotrkowa Trybunalskiego, Augsburg ok. 1720 miedzioryt, 17,5 × 28,6 cm (odcisk płyty) stan zachowania bardzo dobry

**cena wywoławcza: 600 zł**





**150**  
**Gabriel Bodenehr**

*Grodno im Gross Hertzogth Litthauen*

Widok Grodna, Augsburg, ok. 1720  
miedzioryt, wym. widoku 15,2 × 21,6 cm; w oprawie stan zachowania bardzo dobry

**cena wywoławcza: 1 300 zł**

**152**

**Johann David, Johann Wilhelm Schleuen**

*Prospect der Königl. Preuss. Stadt und Vestung Gross-Glogau*

Panorama Głogowa, Berlin ok. 1780  
miedzioryt, 21,3 × 32,3 cm (odcisk płyty)  
stan zachowania bardzo dobry, po konserwacji

**cena wywoławcza: 2 200 zł**



**151**

**Matthäus Merian**

*Wratislavia. Breslaw.*

Widok Wrocławia pochodzący z „Topographia Germaniae...”, Frankfurt n. Menem 1652  
miedzioryt, 20,7 × 42,6 cm (odcisk płyty)  
stan zachowania bardzo dobry, ślady niewielkiej konserwacji

**cena wywoławcza: 2 000 zł**



**153**

**Johann David, Johann Wilhelm Schleuen**

*Prospect der Königl. Preuss. Stadt und Vestung Glatz.*

Panorama Kłodzka, Berlin ok. 1780  
miedzioryt, 21,5 × 32,3 cm (odcisk płyty)  
stan zachowania bardzo dobry, po konserwacji

**cena wywoławcza: 2 200 zł**





154

Friedrich Bernhard Werner

Elbing in Polnisch Preussen

Widok panoramiczny Elbląga, wyd. Spadkobiercy Jeremiasa Wolffa, Augsburg 1730/1740 miedzioryt kolorowany, wym. arkusza 35 x 100,5 cm stan zachowania bardzo dobry

cena wywoławcza: 13 000 zł



155  
Georg Christoph Kilian

Elbing

Widok Elbląga z 1720 r. według G. Bodenehra, Augsburg 1760 miedzioryt kolorowany, wym. widoku 15,2 x 21 cm, wym. arkusza 18,3 x 29,2 cm stan zachowania bardzo dobry

cena wywoławcza: 1 300 zł



156

Danzig

Widok Gdańska, XVIII w. miedzioryt kolorowany, wym. widoku 16,4 x 26,6 cm; w oprawie stan zachowania bardzo dobry

cena wywoławcza: 2 600 zł



**157**  
**Balthasar Friedrich Leizel**

*Prospect der Mottlau*

Widok Mottawy od Targu Rybiego w kierunku południowym; stanowi lustrzane odbicie rzeczywistego widoku, Augsburg, ok. 1780  
miedzioryt kolorowany, 29 × 40,5 cm  
w świetle oprawy  
stan zachowania bardzo dobry -

**cena wywoławcza:**  
**4 400 zł**



**159**  
**Königsberg**

Widok Królewca, 1798  
miedzioryt kolorowany, wym.  
komp. 16,7 × 25,8 cm  
stan zachowania bardzo dobry


**cena wywoławcza: 900 zł**

**158**  
**Balthasar Friedrich Leizel**

*La Maison de la Ville de Danzig. Das Recht Städtische Rath=Haus...*

Widok Długiego Targu w Gdańsku wg ryciny Matthäusa Deischa z 1765 r., stanowi lustrzane odbicie rzeczywistego widoku, Augsburg, ok. 1790  
miedzioryt kolorowany, 29,8 × 40 cm  
w świetle oprawy  
stan zachowania bardzo dobry

**cena wywoławcza:**  
**3 000 zł**



**160**  
**Georg Christoph Kilian**

*Prospect der Stadt Schweidnitz in Schlesien*

Panorama Świdnicy, ok. 1770  
miedzioryt, 17,2 × 28 cm  
(odcisk płyty)  
stan zachowania bardzo dobry

**cena wywoławcza: 900 zł**

**161**  
**Martin Engelbrecht**

*Altra veduta della Chiesa della Salute*

Widok kościoła Santa Maria della Salute w Wenecji, 1730  
miedzioryt, 20,2 × 30,2 cm (odcisk płyty)  
stan zachowania bardzo dobry -, podklejony lewy dolny narożnik, nieznaczne naddarcie dolnej krawędzi, kilka plamek w obrębie marginesów

**cena wywoławcza: 400 zł**





## 162

### Landshut

Widok Kamiennej Góry pochodzący z „Das Zittauische Tagebuch”, Zittau 1776  
miedzioryt, wym. arkusza  
20,4 × 15,8 cm  
stan zachowania bardzo dobry -,  
przycięte marginesy

**cena wywoławcza: 600 zł**



## 163

### Stift und Closter Leubus

Widok Opactwa Cystersów w Lubiążu, pochodzący z „Das Zittauische Tagebuch”, Zittau 1777  
miedzioryt, wym. arkusza  
20,5 × 16,3 cm  
stan zachowania bardzo dobry

**cena wywoławcza: 650 zł**



## 166

### Stettin

Mapa Szczecina  
miedzioryt,  
wym. mapy  
6,2 × 8,1 cm (odcisk płyty),  
wym. arkusza 20 × 11,7 cm  
stan zachowania bardzo dobry

**cena wywoławcza: 250 zł**



## 167

### Vor Pommern

Widok Szczecina  
miedzioryt, wym. mapy  
6,2 × 8,1 cm (odcisk płyty),  
wym. arkusza 20 × 11,7 cm  
stan zachowania bardzo dobry

**cena wywoławcza: 250 zł**

## 164

### Colberg

Mapa Kotobrzegu  
miedzioryt,  
wym. mapy  
6 × 8,2 cm (odcisk płyty),  
wym. arkusza 20,2 × 11,9 cm  
stan zachowania  
bardzo dobry

**cena wywoławcza: 250 zł**




## 165

### Stargard

Mapa Stargardu  
miedzioryt, wym. mapy  
6 × 8,1 cm (odcisk płyty),  
wym. arkusza 20 × 11,9 cm  
stan zachowania bardzo dobry

**cena wywoławcza: 250 zł**





168

Ernst Wilhelm Knippel

*Das Riesengebirge aufgenommen  
am Wege zwischen Warmbrunn  
und Merzdorf*

Panorama Karkonoszy między Cieplicami  
a Marczycami, Kowary, po 1827  
litografia kolorowana,  
31,5 × 88,5 cm w świetle oprawy  
stan zachowania bardzo dobry,  
niewielkie zabrudzenie w partii nieba

**cena wywoławcza: 10 500 zł**





**169**  
**Robert Bowyer**

*Dantzie*

Widok Gdańska,  
Londyn 1815  
akwatinta barwna,  
wym. widoku  
23 × 32,3 cm  
stan zachowania  
bardzo dobry

**cena wywoławcza:**  
**900 zł**



**171**  
**W. Sucker**

*Widok Długiego Targu w Gdańsku*

pocz. XX w.  
akwaforta, 24,7 × 19,5 cm  
(odcisk płyty)  
sygn. ołówkiem p. d. WSucker  
stan zachowania bardzo dobry

**cena wywoławcza: 300 zł**

**170**  
**Johann Friedrich Poppel**

*Kloster Oliva*

Widok klasztoru cystersów  
w Oliwie wg rys.  
C. G. Ludwiga, 1833  
staloryt, wym. widoku 7 × 9 cm  
stan zachowania bardzo dobry

**cena wywoławcza: 200 zł**



**172**  
**Bruno Reinhold**

*Ratusz w Gdańsku*

pocz. XX w.  
akwaforta, 30,3 × 25,4 cm  
(odcisk płyty)  
sygn. i opis. ołówkiem  
u dołu: Rathaus, Danzig  
Bruno Reinhold  
stan zachowania bardzo  
dobry -, zagniecenie  
na lewym marginesie

**cena wywoławcza: 700 zł**



**173**  
**Wilhelm Loeillot**

*Heilsberg*  
Widok Lidzbarka  
Warmińskiego  
wg Ferdinanda  
von Quasta,  
wyd. V. Loeillot,  
Berlin 1862  
litografia tonowana,  
wym. widoku  
17,2 × 27 cm,  
wym. arkusza  
29 × 38,5 cm  
stan zachowania  
bardzo dobry

**cena wywoławcza:**  
**900 zł**



**175**  
**Napoleon Orda**

*Poznań  
nad rzeką Wartą*

Widok kościoła św. Jana  
w Poznaniu, wyd. Zakład  
Litograficzny Maksymiliana  
Fajansa, Warszawa,  
1882-1883  
litografia tonowana, wym.  
widoku 20 × 28,5 cm  
stan zachowania bardzo  
dobry -, brązowe plamy

**cena wywoławcza: 700 zł**

**174**  
**Napoleon Orda**

*Firlejowszczyzna  
pod Lublinem*

wyd. Zakład Litogra-  
ficzny Maksymiliana  
Fajansa, Warszawa,  
1882-1883  
litografia tonowana,  
wym. widoku  
19,3 × 28,4 cm  
stan zachowania  
bardzo dobry

**cena wywoławcza:**  
**600 zł**



**176**  
**Francois Stroobant**

*Widok Sukiennic  
w Krakowie*

wyd. Kraków 1862  
litografia tonowana,  
wym. widoku 31 × 24 cm  
stan zachowania bardzo dobry

**cena wywoławcza: 1 200 zł**



**177**

*Der Dom zu Posen*

Katedra w Poznaniu wg rysunku Juliusa Minutiello; rycina pochodząca z „Borussia: Museum für Preussische Vaterlandskunde”, t. 3, wyd. E. Pietzsch, Drezno 1842 litografia, 16,2 × 21 cm w świetle oprawy stan zachowania bardzo dobry

**cena wywoławcza: 400 zł**

**178**

**Theodor Blätterbauer**

*Katholische Kirche zu Jakobskirch bei Glogau*

Widok kościoła św. Jakuba Apostoła w Jakubowie k. Głogowa, pochodzący z „Schlesien. Eine Schilderung des Schlesiens” Franza Schrollera, Głogów 1889 drzeworyt sztorcowy, 8,5 × 11 cm stan zachowania bardzo dobry

**cena wywoławcza: 120 zł**



**179**

*Cathedrale de Gnesen*

Widok katedry w Gnieźnie, XIX/XX w. drzeworyt sztorcowy, wym. komp. 14,2 × 11,2 cm stan zachowania

**cena wywoławcza: 100 zł**



**180**

*Plan des Universitaets-Gebaeudes Ilte Haelfte*

Widok budynków Uniwersytetu Wrocławskiego, wyd. Grass und Barth, Wrocław 1807 miedzioryt, wym. widoku 17 × 21,7 cm stan zachowania bardzo dobry - , dwie brązowe plamy, niewielkie naddarcia dolnej krawędzi

**cena wywoławcza: 450 zł**




**181**

*Cztery widoki Gdańska*

(kościół św. Piotra i Pawła, dzielnica Aniotki z kościołem Wszystkich Aniołów Bożych, kościół Bożego Ciała, Zaroślak z kościołem Zbawiciela), według rys. Petera Willera, rycina pochodząca z dzieła R. Curickego „Der Stadt Dantzig historische Beschreibung...”, wyd. Joannes II i Gilles Janssonius van Waesbergen, Amsterdam-Gdańsk 1688 miedzioryt kolorowany, wym. 27 × 35 cm stan zachowania: uzupełnione nieznaczne ubytki papieru na złożeniu, na marginesach rdzawe zabrudzenia

**cena wywoławcza: 650 zł**





**182**  
**Émile Rouargue**

*Warsowie – Le Château de Łazienki*

Widok Pałacu w Łazienkach Królewskich, pochodzący z książki Leonarda Chodźki „La Pologne historique...”, Paryż 1835-1836 staloryt, 15 × 22,7 cm w świetle oprawy stan zachowania dobry +, drobne brązowe plamki

**cena wywoławcza: 300 zł**

**185**  
**Luigi Kasimir**

*Widok na Mottawę z wyspy Ołowianka w Gdańsku*

1 poł. XX w. akwaforta, akwatinta barwna, 41,5 × 50,7 cm (odcisk płyty); w oprawie sygn. ołówkiem śr. d.: *Luigi Kasimir* stan zachowania bardzo dobry

**cena wywoławcza: 2 000 zł**



**183**

**Auguste François Alés**

*Eglise Cathédrale de Gnèzno*

Widok katedry w Gnieźnie, pochodzący z książki Leonarda Chodźki „La Pologne historique...”, Paryż 1835-1836 staloryt kolorowany, wym. arkusza 17,4 × 27 cm stan zachowania bardzo dobry -, lekkie zagniecenia i przybrudzenia

**cena wywoławcza: 300 zł**



**184**

*Die Kirche und das Klostergebäude zu St. Bernhardin in Breslau*

Widok kościoła św. Bernardyna we Wrocławiu, Weber, 1853 drzeworyt sztorcowy kolorowany, wym. widoku 14,5 × 23,5 cm stan zachowania bardzo dobry

**cena wywoławcza: 800 zł**



**186**

**Auguste Alexandre Guillaumot**

*Colonne di Sigismund III a Warsowie*

Plac Zamkowy w Warszawie, wg A. F. Lemaitre'a; ok. 1840 staloryt kolorowany, wym. widoku 14,4 × 9,6 cm stan zachowania bardzo dobry -, lekkie zagniecenia

**cena wywoławcza: 400 zł**






**187**  
**Erik J. Dahlberg**

*Delineatio  
Cryptae  
et aquarum  
inde  
profilientium,  
vulgo Grotta*

Ogród Pałacu Królewskiego Jacobsdal, według Adama Perelle'a, pochodzący z „Suecia Antiqua et Hodierna...”, Sztokholm, 1668 miedzioryt, 28 × 34 cm (odcisk płyty); w oprawie stan zachowania zbrazowienie papieru, naderwanie w górnej krawędzi



**cena wywoławcza:**  
**150 zł**



**188**  
**C. F. Stuckart**

*Glatz*

Panorama Kłodzka od strony południowej, 1820 miedzioryt, wym. widoku 15 × 23 cm stan zachowania bardzo dobry, po lekkiej konserwacji

**cena wywoławcza:**  
**550 zł**



**189**  
**Ostseebad Zoppot**

wyd. Julius Simonsen, Kunstverlag-Anstalt, Oldenburg 16 czarno-białych ilustracji, format 20,5 × 27,8 cm stan zachowania dobry, ślady wilgoci

**cena wywoławcza: 550 zł**

**190**  
**Gustav Schönleber**

*Im Hafen einer Hansastadt  
(Motiv aus Danzig)*

Długie Pobrzeże w Gdańsku, ok. 1890 drzeworyt sztorcowy, wym. widoku 21 × 16,5 cm stan zachowania bardzo dobry

**cena wywoławcza: 450 zł**







# ZLECENIE LICYTACJI

## AUKCJA MAP I WIDOKÓW POLSKI I ŚWIATA, 10 lutego 2024, godz. 17.00 Sopocki Dom Aukcyjny • Gdańsk • ul. Długa 2/3

Szanowni Klienci, zachęcamy do składania pisemnych ofert w celu wzięcia udziału w aukcji. Możliwa jest także licytacja telefoniczna. Prosimy czytelnie wypełnić kartę zlecenia i dostarczyć ją (osobiście, pocztą lub e-mailem: [gdansk@sda.pl](mailto:gdansk@sda.pl)) do siedziby SDA nie później niż do godziny 12 w dniu aukcji. Płatność za wylicytowane prace można uregulować gotówką lub kartą w galerii oraz przelewem:  
Bank Pekao SA 31 1240 5400 1111 0000 4917 5369

Imię i nazwisko \_\_\_\_\_

Dokładny adres \_\_\_\_\_

Telefon, fax, e-mail \_\_\_\_\_

NIP (dla firm) \_\_\_\_\_ PESEL \_\_\_\_\_

Nr dowodu osobistego \_\_\_\_\_

Przed przyjęciem zlecenia licytacji pracownik Domu Aukcyjnego ma prawo prosić o podanie pełnych danych osobowych oraz o dokument potwierdzający tożsamość osoby rejestrowanej (dowód osobisty, paszport, prawo jazdy; w przypadku zleceń przesyłanych e-mailem lub pocztą: w formie kserokopii lub skanu takiego dokumentu).

Proszę o licytację następujących pozycji:

Nr pozycji w katalogu	Autor, tytuł	Maksymalna oferowana kwota lub licytacja telefoniczna

### Zlecenie licytacji z limitem

SDA będzie reprezentował w licytacji Nabywcę do podanej kwoty, gwarantując jednocześnie nabycie obiektu za najniższą możliwą kwotę.

Zgadzam się na jedno postąpienie w górę w przypadku wystąpienia innego zlecenia o tej samej wysokości: Tak  Nie

### Zlecenie telefoniczne

W przypadku zlecenia licytacji telefonicznej prosimy o podanie numeru telefonu aktualnego w czasie aukcji. Pracownicy SDA połączą się z Państwem chwilę przed rozpoczęciem licytacji wybranych obiektów. Dom Aukcyjny nie ponosi odpowiedzialności za brak możliwości wzięcia udziału w licytacji telefonicznej w przypadku problemów z uzyskaniem połączenia z podanym numerem.

Numer Państwa telefonu do licytacji \_\_\_\_\_

### Ja niżej podpisany/a oświadczam, że:

- zapoznałem/-am się i akceptuję Regulamin Sprzedaży Aukcyjnej Sopockiego Domu Aukcyjnego opublikowany w katalogu aukcyjnym,
- zobowiązuję się do zrealizowania zawartych transakcji zgodnie z niniejszym Regulaminem, w tym do zapłacenia wylicytowanej kwoty powiększonej o opłatę aukcyjną oraz innych opłat, zgodnie z oznaczeniami w katalogu, w szczególności w przypadkach przewidzianych przepisami ustawy o prawie autorskim i prawach pokrewnych, wynagrodzenia z tytułu odsprzedaży oryginalnych egzemplarzy utworu (tzw. *droit de suite*) w terminie 14 dni od daty aukcji,
- wszelkie dane zawarte w niniejszym formularzu są prawdziwe i zgodne z moją najlepszą wiedzą. W przypadku zatajenia lub podania nieprawdziwych danych Sopocki Dom Aukcyjny nie ponosi odpowiedzialności,
- zapoznałem/-am się z Polityką prywatności obowiązującą w Sopockim Domu Aukcyjnym, w tym z informacjami określającymi w jakim zakresie i celu Sopocki Dom Aukcyjny jest uprawniony do przetwarzania moich danych osobowych, komu mogą być one udostępnione, jaka jest podstawa przetwarzania oraz jakie prawa w związku z tym mi przysługują.

\_\_\_\_\_  
Imię i nazwisko

\_\_\_\_\_  
data, podpis

5) wyrażam zgodę na przetwarzanie przez Sopocki Dom Aukcyjny moich danych osobowych w celach marketingowych takich jak otrzymywanie informacji o ofertach i wydarzeniach organizowanych przez Sopocki Dom Aukcyjny, w tym na przysyłanie katalogów wydawanych przez Sopocki Dom Aukcyjny.

\_\_\_\_\_  
Imię i nazwisko

\_\_\_\_\_  
data, podpis



Jarosław Jaśnikowski, *Czerwony trójskrzydłowiec*, 2022, olej, płótno, 70 × 50 cm

# AUKCJA SZTUK PIĘKNYCH

24 LUTEGO 2024

W SIEDZIBIE SOPOCKIEGO DOMU AUKCYJNEGO  
SOPOT, UL. BOH. MONTE CASSINO 43

SOPOCKI  
DOM AUKCYJNY  
1990

J. Maderewski

SOPOCKI  
DOM AUKCYJNY  
1990




AUKCJA MALARSTWA POLSKIEGO

21 LUTEGO 2024

W GALERII SOPOCKIEGO DOMU AUKCYJNEGO,  
WARSZAWA, UL. NOWY ŚWIAT 54/56

SOPOCKI  
DOM AUKCYJNY  
1990



# *KOBIETY W SZTUCE* *ARTYSTKI, KOLEKCJONERKI, MUZY*

6 MARCA 2024

W GALERII SOPOCKIEGO DOMU AUKCYJNEGO, WARSZAWA, UL. NOWY ŚWIAT 54/56

SOPOCKI  
DOM AUKCYJNY  
1990



# AUKCJA MILITARIÓW /9

6 kwietnia 2024

Gdańsk, Długa 2/3



# Indeks autorów:

---

ADLERHOLD CHRISTOPH GOTTLIEB	5
ALBIZZI ANTONIO	22
ALÉS AUGUSTE FRANÇOIS	183
ALLODI PIETRO	103
BAZEWICZ JÓZEF MICHAŁ	114
BECKER FRANCIS PAUL	107
BELITSKI J. L.	138
BELLUS NICOLAUS	144
BERTIUS PETRUS	127
BLAEU WILLEM JANSZON	12, 17
BLÄTTERBAUER THEODOR	178
BODENEHR GABRIEL	125, 130, 149, 150
BONNE RIGOBERT	79, 87
BOURGOIN PIERRE	91
BOUTTATS GASPAR	10
BOWEN EMANUEL	93, 104
BOWYER ROBERT	169
BRAUN GEORG	140, 141
BROELMANN STEPHAN	1
CASSINI GIOVANNI MARIA	29, 30
CHANLAIRE PIERRE GRÉGOIRE	70, 90
CHATELAIN HENRI ABRAHAM	92
CUSTOS DOMINICUS	22
DAHLBERG ERIK J.	123, 187
DANCKERTS I JUSTUS	4, 25
DAVID JOHANN	152, 153
DHEULLAND GUILLAUME	129
DUFOUR AUGUSTE-HENRI	136
DYONNET CHARLES	136
ENDLER FRIEDRICH GOTTLIEB	135
ENGELBRECHT MARTIN	161
ENGELHARDT FRIEDRICH BERNHARD	97
FADEN WILLIAM	101
FER NICOLAS DE	124, 134
GOTTFRIED JOHANN LUDWIG	145
GREUENBRUCH GERARDUS	1

---

GROS C.	69
GUILLAUMOT AUGUSTE ALEXANDRE	186
GÜSSEFELD FRANZ LUDWIG	95
HARTKNOCH CHRISTOPH	146, 147, 148
HOGENBERG FRANS	140, 141
HOMANN JOHANN BAPTIST	26, 32, 33, 35, 36, 40, 43, 44, 80, 81, 85, 112
HONDIUS HENRICUS	15
JAILLOT ALEXIS-HUBERT	64, 66
JANSSONIUS JOANNES	13, 14
JANVIER JEAN	63
KASIMIR LUIGI	185
KILIAN GEORG CHRISTOPH	31, 155, 160
KNIPPEL ERNST WILHELM	168
L'ISLE GUILLAUME DE	39, 51, 52, 53, 54, 55, 56, 57, 58, 84
LAUREMBERG JOHANN	16
LEIZEL BALTHASAR FRIEDRICH	157, 158
LOEILLOT WILHELM	173
MAYER TOBIAS	46, 67, 72
MENTELLE EDMÉ	70, 90
MERCATOR GERARD	2, 9
MERIAN MATTHÄUS	121, 122, 126, 128, 151
MOLLO TRANQUILLO	96
MORTIER COVENS & SON	68
MÜNSTER SEBASTIAN	6, 7, 8, 139
NAYMILLER FILIPPO	103
ORDA NAPOLEON	174, 175
ORTELIUS ABRAHAM	19, 20
OTTENS REINER & JOSHUA	112
PINKERTON JOHN	99
POPPEL JOHANN FRIEDRICH	170
PROBST JOHANN GEORG	94
QUAD MATTHIAS	3
REILLY FRANZ JOHANN JOSEPH VON	75, 76
REINHOLD BRUNO	172

---

RIZZI-ZANNONI GIOVANNI ANTONIO	47
ROUARGUE ÉMILE	182
ROUGE GEORGES LOUIS LE	65, 77
SANSON II NICOLAS	24
SANSON D'ABBÉVILLE NICOLAS	11, 21, 23, 50, 116
SANSON GUILLAUME	64, 66
SANTINI FRANCESCO	62
SAYER ROBERT	88, 89
SCHMIDT JOHANN MARIUS	119
SCHEDEL HARTMANN	142, 143
SCHLEUEN JOHANN WILHELM	152, 153
SCHRÄMBL FRANZ ANTON	45, 100, 118
SCHREIBER JOHANN GEORG	82, 83
SCHÖNLEBER GUSTAV	190
SEIDEL GOTTHOLD	106
SEUTTER MATTHÄUS	27, 28, 37, 38, 41, 42, 71, 131, 132, 133
SOTZMANN DANIEL FRIEDRICH	98, 109
SPADKOBIERCY HOMANNA	49, 73, 78
STROOBANT FRANCOIS	176
STUCKART C. F.	188
SUCKER W.	171
VALK GERARD I LEONARD	112
VANDERMAELEN PHILIPPE	108
VAUGONDY GILLES I DIDIER ROBERT DE	59, 60
VAUGONDY PAOLO I DIDIER ROBERT DE	86
VAUGONDY ROBERT DE	61
VISSCHER NICOLAES	18
WEIGEL CHRISTOPH	110
WEILAND CARL FERDINAND	120
WERNER FRIEDRICH BERNHARD	154
WIELAND JOHANN WOLFGANG	74
WYLD JAMES I	102
ZAHN JOHANN	34
ZATTA ANTONIO	48