CENA: 20 zł (z 23% VAT) | ISBN 978-83-64192-29-6

Sopocki Dom Aukcyjny
ANTYKI ZNACZKI MONETY

Aukcja Map i Widoków Ziem Polskich

10 maja 2014

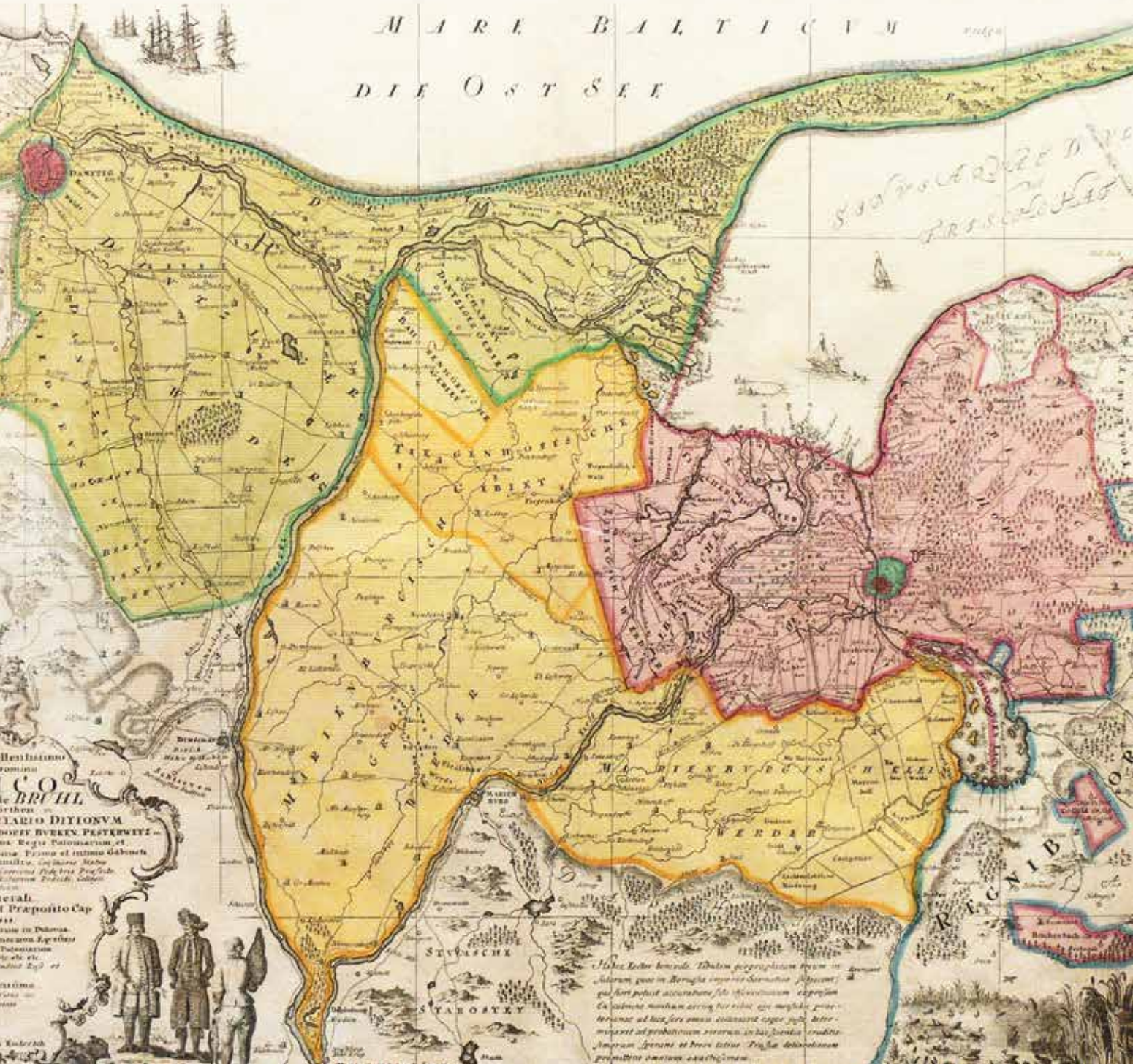

PINAKOTEKA
DESIGN
est. 1998

PINAKOTEKA DESIGN

ul. Słabego 4
80-298 Gdańsk
tel. 58 340 60 60

Al. Niepodległości 735
81-840 Sopot
tel. 58 350 82 82

www.pinakoteka.pl

SALONY OPRAWY OBRAZÓW

Ekskluzywne ramy

Indywidualne konsultacje specjalistów

Bezpieczeństwo i profesjonalizm

Realizujemy projekty na terenie
Polski i Unii Europejskiej.

Inwestycja: Jaśkowa Dolina 29 | Invest Komfort

WSPÓŁPRACA:

Antiquariat Krak
St. Szymczyk – Ewa Ostrowska
Ditzingen, Niemcy, +48 602 843 725
www.antiquariat-krak.com.pl

Sopocki Dom Aukcyjny
Antyki Znaczki Monety

Aukcja Map i Widoków Ziem Polskich

10 maja (sobota) 2014, godz. 17

w siedzibie Sopockiego Domu Aukcyjnego
Gdańsk, ul. Długa 2/3

WYSTAWA PRZEDAUKCYJNA:
od 28 kwietnia do 10 maja 2014 r.

DNI Z EKSPERTEM:
9 maja (piątek), godz. 12.00–18.00
10 maja (sobota), godz. 14.00–17.00

Katalog dostępny na stronie: www.sda.pl

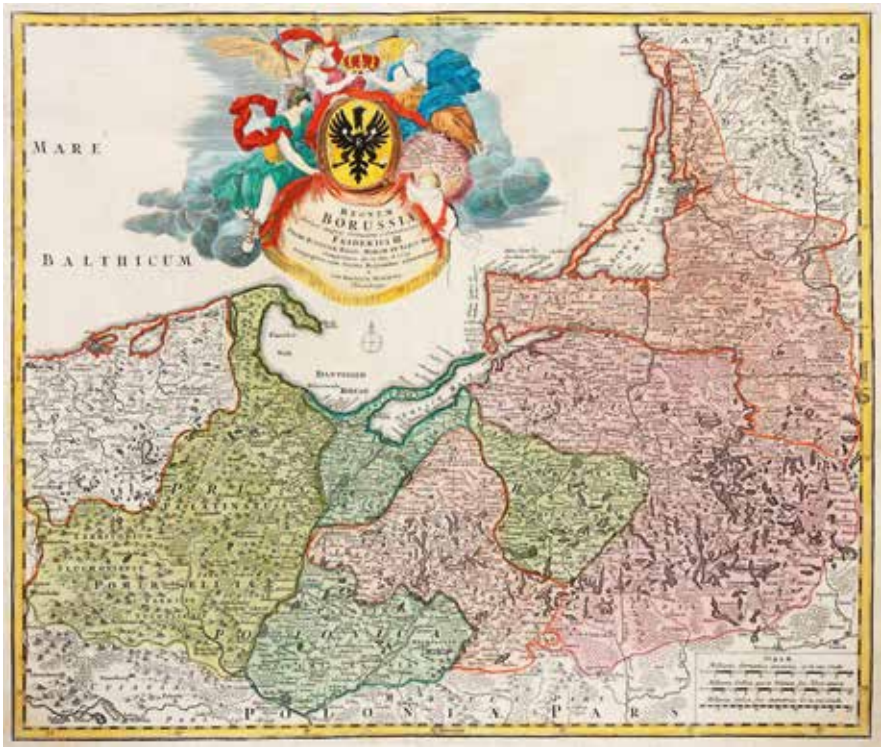

1

Johann Baptist Homann

(1664–1724)

Regnum Borussiae Gloriosis auspicijs…

Mapa Prus, połowa XVIII w.
miedzioryt kolorowany w epoce,
wym. płyty 49 × 59 cm
Lit.: E. Jäger, *Prussia-Karten 1542–1810*, s. 265, poz. 99

cena wywoławcza: 2 800 zł

2

Johann Baptist Homann

(1664–1724)

Regnum Borussiae Gloriosis auspicijs…

Mapa Prus, Norymberga, połowa XVIII w.
miedzioryt, wym. płyty 50 × 58 cm

cena wywoławcza: 2 500 zł

3

Franz Anton Schraembl (1751–1803)

General Karte von Polen, Litauen, und den angraenzenden Laendern nach Zannoni, Folin, Uz, Pfau...

Mapa Polski i Litwy, 1788 r.
miedzioryt kolorowany, wym. płyty: 85 × 100 cm; w oprawie

cena wywoławcza: 9 000 zł

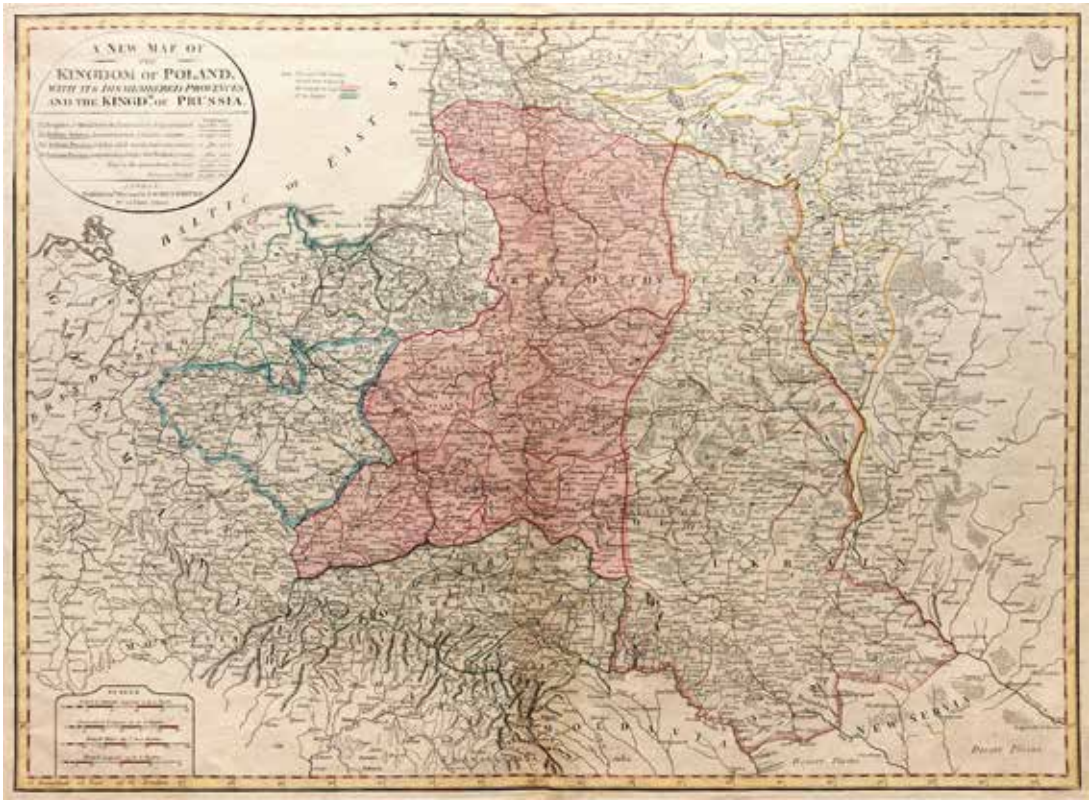

4

Laurie & Whittle

(1794–1812)

A New Map of the Kingdom of Poland, with its Dismembered Provinces…

Mapa Polski i Prus, Londyn, 1794 r. miedzioryt kolorowany, wym. płyty 48,5 × 66 cm

cena wywoławcza: 2 200 zł

5

Franz Ludwig Güssefeld

(1744–1808)

Charte von Polen Nach den bewährtesten Hülfsmitteln…

Mapa ziem Rzeczpospolitej z 1793 r., stan trzeci, Weimar, 1796 r. miedzioryt kolorowany w epoce, wym. arkusza 50,3 × 55,2 cm
Lit.: *Imago Poloniae*, K70/3

cena wywoławcza: 1 400 zł

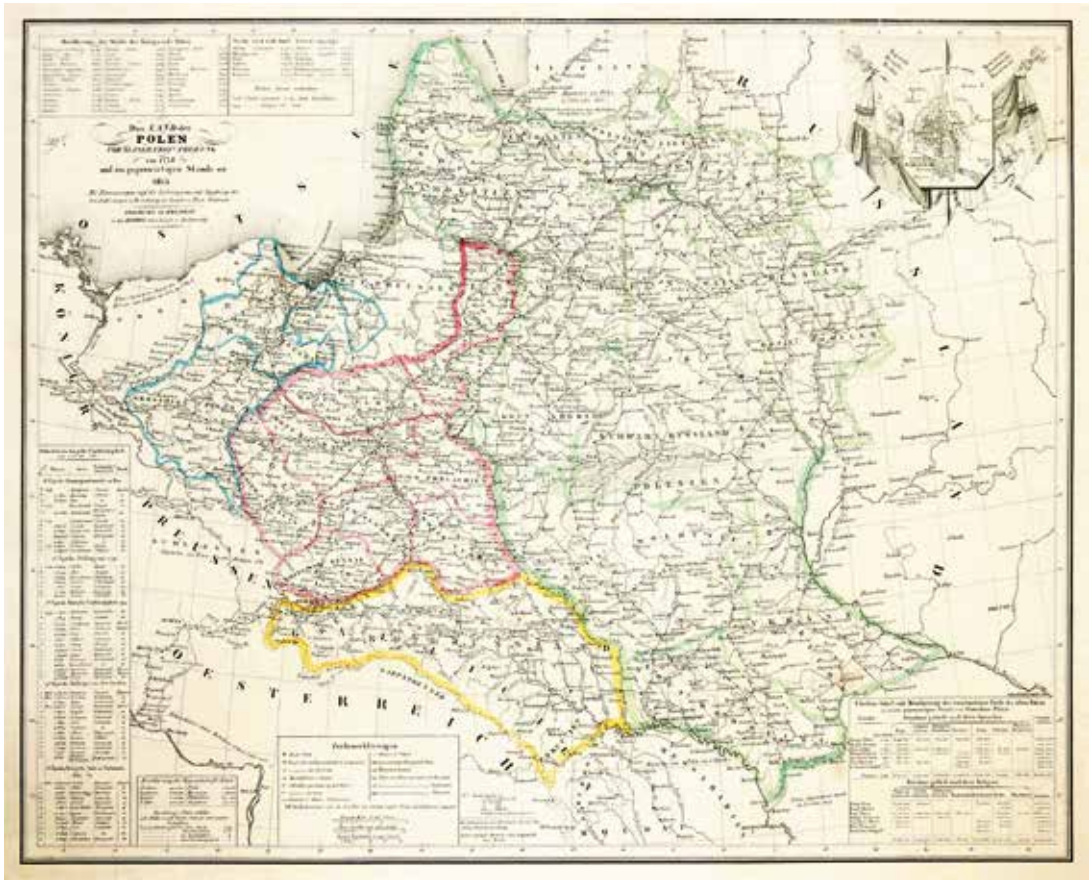

6

Das Land der Polen vor seiner erst.n Theilung…

Mapa Polski w granicach sprzed pierwszego rozbioru, w prawym górnym rogu plan Warszawy; wyd. Kunst-und Buchhandlung, Freiburg, po 1815 r. miedzioryt kolorowany, wym. arkusza 52,8 × 63,6 cm

cena wywoławcza: 2 500 zł

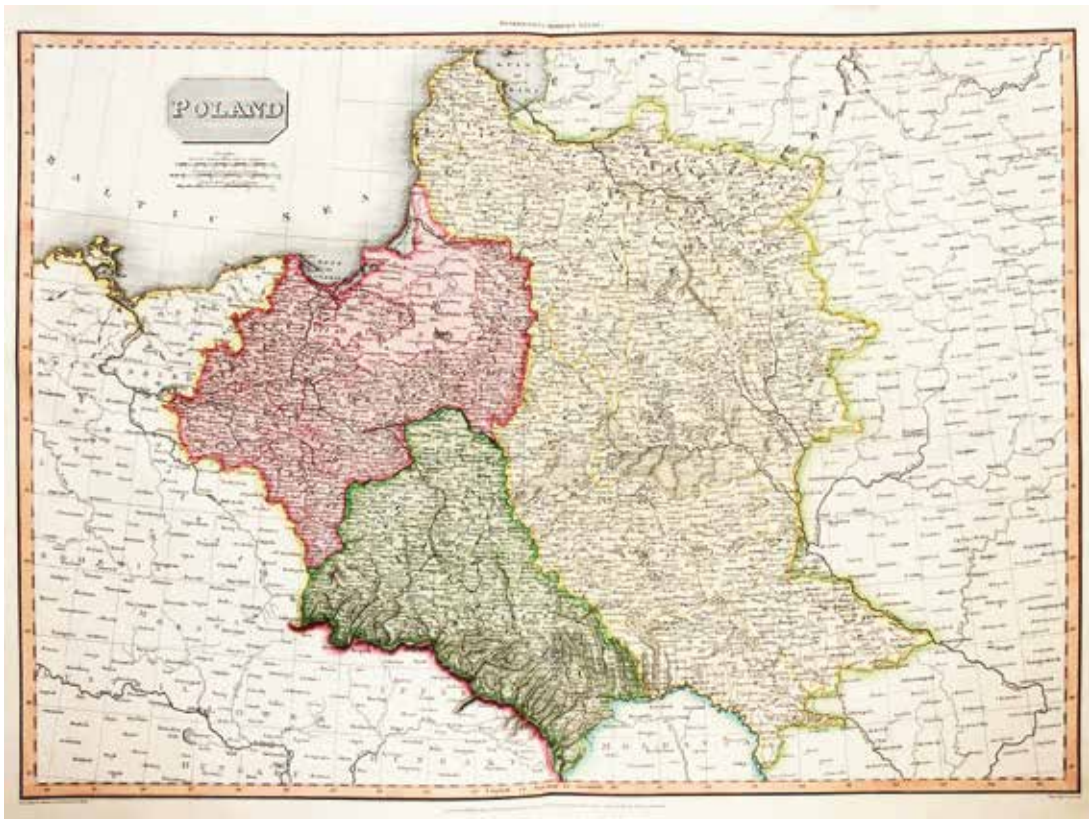

7

John Pinkerton

(1758–1826)

Poland

Mapa Polski z okresu trzeciego rozbioru, wyd. Cadell & Davies, Londyn 1814 r. miedzioryt kolorowany, wym. arkusza 57 × 76,5 cm

cena wywoławcza: 2 200 zł

8

Abraham Ortelius (1527–1598)

Pomeraniae Wandalicae Regionis, Typ.
Livoniae Nova Descriptio, Joanne Portantio auc Fore.
Ducatus Oswieczensis, et Zatoriensis, Descriptio

Mapa 3-częściowa Pomorza, Inflant i Księstwa Oświęcimsko-Zatorskiego z „Theatrum Orbis Terrarum", Antwerpia, 1612 r.
miedzioryt kolorowany, wym. 40 × 52 cm w świetle passé-partout

cena wywoławcza: 2 200 zł

9

Frederick de Wit (1630–1706)

Regni Poloniae et Ducatus Lithvaniae, Voliniae, Podoliae Vcraniae Prussiae…

Mapa ziem Rzeczpospolitej, ok. 1670, stan czwarty, Amsterdam, przed 1689 r.
miedzioryt kolorowany, wym. płyty 48,5 × 56,5 cm; niewielkie ubytki, ślad złożenia z niewielkim rozdarciem
lit.: *Imago Poloniae*, K32/4

cena wywoławcza: 1 600 zł

10

Pieter van der Aa

(1659–1733)

La Prusse Suivant les Nouvelles Observations…

Mapa Prus, wyd. Covens & Mortier, stan drugi, ok. 1735 r. miedzioryt kolorowany, 22,7 × 30 cm w świetle passé-partout; w oprawie

cena wywoławcza: 1 200 zł

11

Wacław Grodecki

(1535–1591)

Andrzej Pograbka

(1540–1602)

Poloniae, Lithuaniaeq. Descriptio.

Mapa Polski i Wielkiego Księstwa Litewskiego, pochodząca z atlasu „Theatrum Orbis Terrarum" A. Orteliusa, 1595 r. miedzioryt kolorowany w epoce, wym. płyty 37,2 × 48,7 cm; w oprawie

cena wywoławcza: 5 000 zł

12

Eric J. Dahlbergh (1625–1703)

Urbs Warsovia Sedes Ordinaria Regum…

Panorama Warszawy z roku 1656, pochodząca z dzieła S. Pufendorfa „De Rebus a Carolo Gustavo…", Norymberga, 1696 r.
miedzioryt, wym. płyty 25 × 63 cm; w oprawie

cena wywoławcza: 9 000 zł

13

Piazza del Castello di Warsavia, e Della Collonna di Sigismondo

Plac Zamkowy w Warszawie, rycina pochodząca z dzieła B. Zeydlera „Storia della Polonia", Florencja, 1831 r.
miedzioryt, wym. 21,6 × 31 cm w świetle passe-partout; w oprawie

cena wywoławcza: 1 800 zł

14

Matthäus Merian (1593–1650)

Cracovia

Widok Krakowa z „Nieuwe archontologia cosmica" J. L. Gottfrieda, Frankfurt nad Menem, 1638 r.
miedzioryt, wym. płyty 20,8 × 38,7 cm; w oprawie

cena wywoławcza: 3 500 zł

15

Frederick Arthur Farrell
(1882–1935)

Bastion Władysława IV na Wawelu

Rycina pochodząca z teki „Poland and Danzig Twelve Etchings by Fred. A. Farrell", wydanej przez Vicarsa Brosa w Londynie, ok. 1925 roku, w nakładzie 50 egzemplarzy. Rzadka.
akwaforta, wym. płyty 22 × 21 cm; w oprawie

cena wywoławcza: 1 500 zł

16

Herman Moll (ok. 1655–1732)

Map of Moscovy, Poland, Little Tartary, and ye Black Sea & c...

Mapa Rosji, Polski, Chanatu Krymskiego i Morza Czerwonego, stan trzeci, ok. 1720 r., wydana w Londynie około 1725 r. przez H. Molla, J. Bowlesa, P. Overtona i T. Bowlesa. Bogata dekoracja akwafortowa z postaciami alegorycznymi, herbem Rosji oraz wizerunkiem cara Piotra I. Obok dekoracji dwie małe mapki przedstawiające ujście Wołgi i ujście Donu, u dołu mapka północnej Rosji.
miedzioryt kolorowany, dekoracja akwafortowa, wym. 63 × 99 cm w świetle passe-partout; w oprawie
Lit.: *Imago Poloniae*, K40/3

cena wywoławcza: 6 500 zł

17

Alexis- Hubert Jaillot (1632–1712)

Le Cours du Danube Depuis sa Source Iusqu'a ses Embouchures...

Wielkoformatowa mapa biegu Dunaju od źródła do ujścia w Morzu Czarnym. Bardzo dekoracyjna, pochodząca z „Atlas Nouveau..." A. H. Jaillota, opracowana przez G. Sansona według mapy V. Coronelliego, wydanej przez J.B. Nolina w 1688 roku. Ozdobny kartusz z wizerunkami papieża Innocentego XII, Cesarza Rzymskiego Leopolda I, Jana III Sobieskiego króla Polski, Józefa króla Węgier i Maksymiliana Emanuela króla Bawarii. U dołu widoki okupowanych przez Turków ufortyfikowanych miast: Varadin, Canise, Timișoara, Sigeth i Belgradu oraz plan cieśniny Bosfor i Konstantynopola. Paryż 1693 r.
miedzioryt kolorowany, wym. płyty 59,5 × 120,5 cm; w oprawie

cena wywoławcza: 5 500 zł

18

Gerardus Mercator (1512–1594)

Lithuania

Mapa Litwy pochodząca z dzieła „Atlantis pars altera", 1595 r.
miedzioryt kolorowany w epoce, wym. płyty 37,2 × 43,8 cm; w oprawie
Lit.: *Imago Poloniae*, K88/1

cena wywoławcza: 4 500 zł

19

Jonas Scultetus (1603–1664)
J. i C. Blaeu

Silesia Inferior.

Mapa Dolnego Śląska z „The English Atlas", wydanego przez M. Pitta i J. Janssoniusa van Waesbergena, 1681 r.

miedzioryt kolorowany, wym. płyty 42,2 × 41,5 cm

cena wywoławcza: 1 200 zł

20

John Senex (czynny w latach 1702–1740)

Poland Corrected from the Observation..

Mapa Rzeczpospolitej z roku ok. 1710, stan czwarty, Londyn, ok.1725 r.
miedzioryt kolorowany w epoce, wym. 65,7 × 95,5 cm w świetle passe-partout;
w oprawie

cena wywoławcza: 7 000 zł



21

Cracau. Die Könige Residenz, wie sie nach...

Widok Krakowa, początek XVIII w. miedzioryt, akwaforta, wym. 30,9 × 39,2 cm w świetle passe-partout; w oprawie

cena wywoławcza: 3 000 zł

22

Matthäus Merian

(1593–1650)

Cüstrin, zur Andern Seiten

Plan Kostrzyna, Frankfurt nad Menem, 1 połowa XVII w. miedzioryt, wym. płyty 19,7 × 32,4 cm; w oprawie

cena wywoławcza: 800 zł

23

Matthäus Merian (1593–1650)

Kolbergh, An der Ost See

Widok panoramiczny Kołobrzegu pochodzący z dzieła „Topographia Electoratus Brandenburgici et Ducatus Pomeraniae" M. Zeillera, Frankfurt nad Menem, 1652 r.; rzadki miedzioryt, wym. płyty 19,2 × 31,4 cm; w oprawie

cena wywoławcza: 950 zł

24

Erik J. Dahlbergh (1625–1703)

Ichnographia Posnaniae, Metropolis...

Plan Poznania podczas potopu szwedzkiego, pochodzący z dzieła S. Pufendorfa „De Rebus a Carolo Gustavo…", Norymberga, 1696 r. miedzioryt, wym. płyty 25,2 × 31,6 cm

cena wywoławcza: 1 500 zł

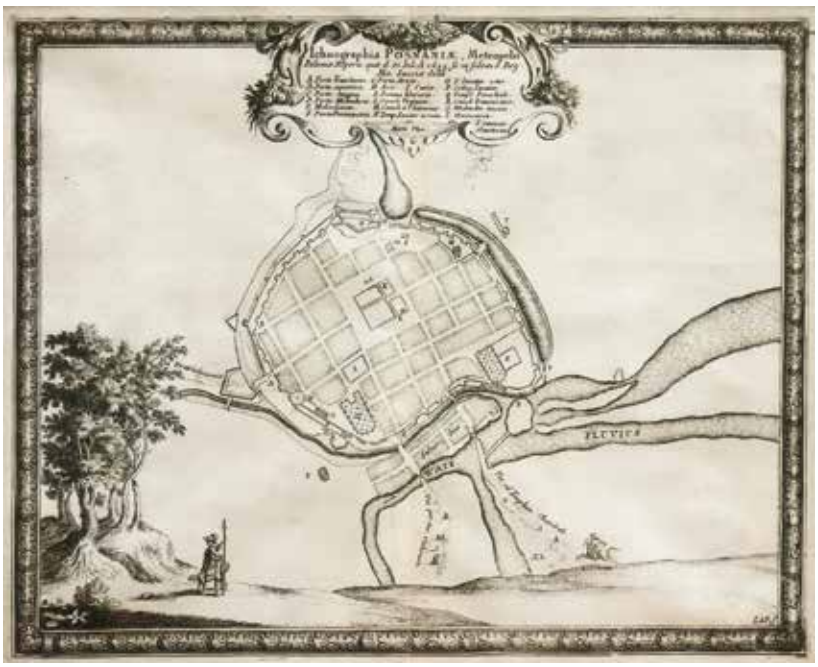

25

Pieter van der Aa (1695–1733)

Elbing, Ville de la Prusse Royale.

Widok taksometryczny Elbląga, Leyda, początek XVIII w. akwaforta, wym. płyty 26 × 35,4 cm; w oprawie

cena wywoławcza: 1 800 zł

26

Hartmann Schedel

(1440–1514)

Widok Krakowa

Pierwsze ikonograficzne przedstawienie Krakowa, pochodzące z niemieckiej edycji „Kroniki świata" (Hartmann Schedel „Das buch der Chroniken", wyd. A. Koberger, Norymberga, 1493 r.)
drzeworyt,
wym. arkusza
40,5 × 56,6 cm

cena wywoławcza:
4 200 zł

27

Hartmann Schedel

(1440–1514)

Nissa

Widok Nysy pochodzący z niemieckiej edycji „Kroniki świata" (Hartmann Schedel „Das Buch der Chroniken", wyd. A. Koberger, Norymberga, 1493 r.)
drzeworyt kolorowany w epoce, wym.
38 × 53,7 cm
w świetle passe-partout

cena wywoławcza:
2 800 zł

28

Georg Braun (1541–1620)
Frans Hogenberg (1535–1590)

Biecz

Panorama miasta, 1617 r.
miedzioryt kolorowany, wym. płyty
15 × 44,7 cm; w oprawie
Lit. *Imago Poloniae*, K103/4

cena wywoławcza: 1 000 zł

29

Hartmann Schedel (1440–1514)

Von polnischem land

Karta pochodząca z niemieckiej edycji „Kroniki świata" (Hartmann Schedel „Das Buch der Chroniken", wyd. A. Koberger, Norymberga, 1493 r.) z opisem Polski i drzeworytem – alegorią Polski
drzeworyt, wym. arkusza 24,4 × 17,3 cm
Lit.: *Imago Poloniae*, H4/5

cena wywoławcza: 1 300 zł

30

Hartmann Schedel (1440–1514)

Vo der gegend Europe Sarmatia ob Poln genant

Karta pochodząca z niemieckiej edycji „Kroniki świata" (Hartmann Schedel „Das Buch der Chroniken", wyd. A. Koberger, Norymberga, 1493 r.)
drzeworyt, wym. arkusza 24,6 × 17,9 cm

cena wywoławcza: 1 250 zł

31

Abraham Ortelius
(1527–1598)

Silesiae Typus a Martino Helwigio Nisense descriptus…

Mapa Śląska, 1595 r.
miedzioryt kolorowany w epoce,
wym. płyty 34,5 × 42,5 cm;
w oprawie

cena wywoławcza: 2 600 zł

32

Gerardus Mercator (1512–1594)
Jodocus Hondius (1563–1612)

Prussia

Mapa Prus pochodząca z „Atlas Minor”
G. Mercatora, pierwszego podręcznego
atlasu; Amsterdam, 1608 r.
miedzioryt, wym. płyty 19,8 × 15,8 cm

cena wywoławcza: 250 zł

33

Girolamo Ruscelli (1500–1566)

Polonia et Hungaria Nuova Tavola

Mapa Polski i Węgier; Wenecja, 1561 r.
drzeworyt; wym. arkusza 20,9 × 29,8 cm

cena wywoławcza: 600 zł

34

Girolamo Ruscelli (1500–1566)
Giacomo Gastaldi (ok. 1500–1566)

Europae Tabula VIII

Mapa Europy Wschodniej i Skandynawii, oparta na drugiej edycji „Geografii" Klaudiusza Ptolemeusza, Wenecja, 1574 r.
drzeworyt, wym. płyty 19,2 × 26,5 cm

cena wywoławcza: 950 zł

35

Girolamo Ruscelli (1500–1566)

Tabula Europae IIII

Mapa Europy Północnej, Danii i Bałtyku z przedstawieniami żyjących na tych terenach zwierząt, Wenecja, 1561 r.
drzeworyt, wym. 20,6 × 27,3 cm w świetle passe-partout

cena wywoławcza: 1 600 zł

36

Joannes Janssonius van Waesbergen (ok. 1616/17–1681)
Moses Pitt (?–1696)

Novissima Poloniae Regni Discriptio

Mapa Polski, ok. 1650 r., stan drugi, 1680 r.
miedzioryt kolorowany w epoce, wym. 43,5 × 54 cm w świetle passe-partout; w oprawie
Lit.: *Imago Poloniae*, K81/2

cena wywoławcza: 3 800 zł

37

Reinier I Ottens (1698–1750)
Josua Otttens (1704–1765)

Reipublicae et Status Generalis Poloniae Nova Tabula Comprehendens...

Wznowienie mapy ziem Rzeczpospolitej Joachima Ottensa, wydanej w 1719 r. w Amsterdamie, stan drugi, po 1726 r.
miedzioryt kolorowany, wym. 51,5 × 90 cm w świetle passe-partout; w oprawie
Lit.: *Imago Poloniae* K38/2

cena wywoławcza: 12 000 zł

38

Frederick de Wit (1630–1706)

Regni Prussiae et Prussiae Polonicae…

Mapa Prus Królewskich i Królestwa Pruskiego z ok. 1690 r., stan czwarty, Covens & Mortier, Amsterdam, ok. 1725 r. miedzioryt kolorowany, wym. płyty 46 × 60 cm; w oprawie
Lit.: *Dantiscum Emporium Totius Europae Celeberrimum*, G 80/4

cena wywoławcza: 3 300 zł

39

Frederick de Wit (1630–1706)

Marchionatus Brandenburgi et Ducatus Pomeraniae…

Mapa Brandenburgii i Pomorza, Amsterdam, 1680 r. miedzioryt kolorowany, wym. 55,3 × 48,2 cm w świetle passe-partout; w oprawie

cena wywoławcza: 1 200 zł

40

Justus Danckerts I (1635–1701)

Regni Poloniae et Ducatus Lithuaniae...

Mapa ziem Rzeczpospolitej, Amsterdam, ok. 1700 r.
miedzioryt kolorowany w epoce, wym. płyty 50,5 × 59,2 cm
Lit.: *Imago Poloniae*, K34/2

cena wywoławcza: 5 000 zł

41

Johann Baptist Homann (1664–1724)

Regni Poloniae Magnique Ducat9 Lithuaniae…

Mapa ziem Rzeczpospolitej,1739 r. stan piąty z drugiej płyty, po 1715 r. miedzioryt kolorowany w epoce, wym. płyty 49,5 × 57,4 cm; w oprawie
Lit.: *Imago Poloniae*, K17/4 lub K17/8

cena wywoławcza: 3 500 zł

42

Matthias Seutter (1678–1757)

Borussiae Regnum sub fortissimo Tutamine…

Mapa Prus, Augsburg, ok. 1745 r. miedzioryt kolorowany, wym. 50 × 58,5 cm w świetle passe-partout; w oprawie
Lit.: E. Jäger, *Prussia--Karten 1542–1810*, s. 268, poz.112

cena wywoławcza: 1 800 zł

43

Danzig

Ogólna panorama miasta według rysunku Wüstenecka, wydana przez F. Sala & Co. w Berlinie, w 1850 roku. Bardzo rzadki widok. litografia barwna, wym. 30 × 39 cm w świetle passe-partout; w oprawie

cena wywoławcza: 1 800 zł

44

Robert Bowyer
(1758–1834)

Widok Gdańska

Anonimowy widok Gdańska wydany przez R. Bowyera, Londyn 1815 r. akwatinta barwna, wym. arkusza 25,7 × 34,5 cm w świetle passe-partout; w oprawie

cena wywoławcza: 1 500 zł

45

Julius Greth (1824–1903)

Mariensee, bei Danzig

Widok Przywidza, Kwidzyń, 1864 r.
litografia, wym. 14,8 × 21,7 w świetle
passe-partout; w oprawie

cena wywoławcza: 600 zł



46

Um Strande bei Zoppot

Widok plaży w Sopocie, 2 połowa XIX w.
drzeworyt sztorcowy, wym. 10,2 × 13,3 cm
w świetle passe-partout; w oprawie

cena wywoławcza: 500 zł

47

Leonard Chodźko (1800–1871)

Vue générale de Wilna

Widok Wilna, rycina pochodząca
z dzieła „La Pologne historique...", Paryż,
lata 1835–1837
staloryt z akwafortą,
wym. 14,7 × 20,7 cm
w świetle passe-partout

cena wywoławcza: 800 zł

48

Leonard Chodźko (1800–1871)

Zamek, Chateau sur le Niemen en Samogitie

Zamek na Żmudzi nad Niemnem, rycina pochodząca z dzieła „La Pologne historique...", Paryż, lata 1835–1837
staloryt z akwafortą, wym. 16,2 × 22,5 cm
w świetle passe-partout

cena wywoławcza: 500 zł

49

Leonard Chodźko (1800–1871)

La montagne du Chateau a Wilna

Widok góry zamkowej w Wilnie, rycina pochodząca z dzieła „La Pologne historique...", Paryż, lata 1835–1837
staloryt z akwafortą, wym.15,8 × 19,8 cm
w świetle passe-partout

cena wywoławcza: 800 zł



50

Hans Bültemeyer (1826–1905)

Schloss Marienburg in Preussen. Nogat seite

Zamek w Malborku, Berlin, 1855 r.
staloryt, wym. 24,3 × 34,5 cm w świetle passe-partout; w oprawie

cena wywoławcza: 750 zł

51

Marienburg

Widok zamku w Malborku
od strony Nogatu, połowa XIX w.
staloryt, wym. 15 × 21 cm
w świetle passe-partout; w oprawie

cena wywoławcza: 250 zł

52

Posen

Widok Poznania, połowa XIX w.
akwaforta, 15 × 21 cm
w świetle passe-partout; w oprawie

cena wywoławcza: 600 zł

53

Schloss Marienburg in Preussen. Nordfaçade.

Malbork, północna elewacja zamku Średniego;
rycina pochodząca z „Allgemeine Bauzeitung”,
1855 r.
staloryt, wym. 25 × 35,8 cm w świetle passe-
-partout; w oprawie

cena wywoławcza: 800 zł
estymacja: 1 200 – 1 800 zł

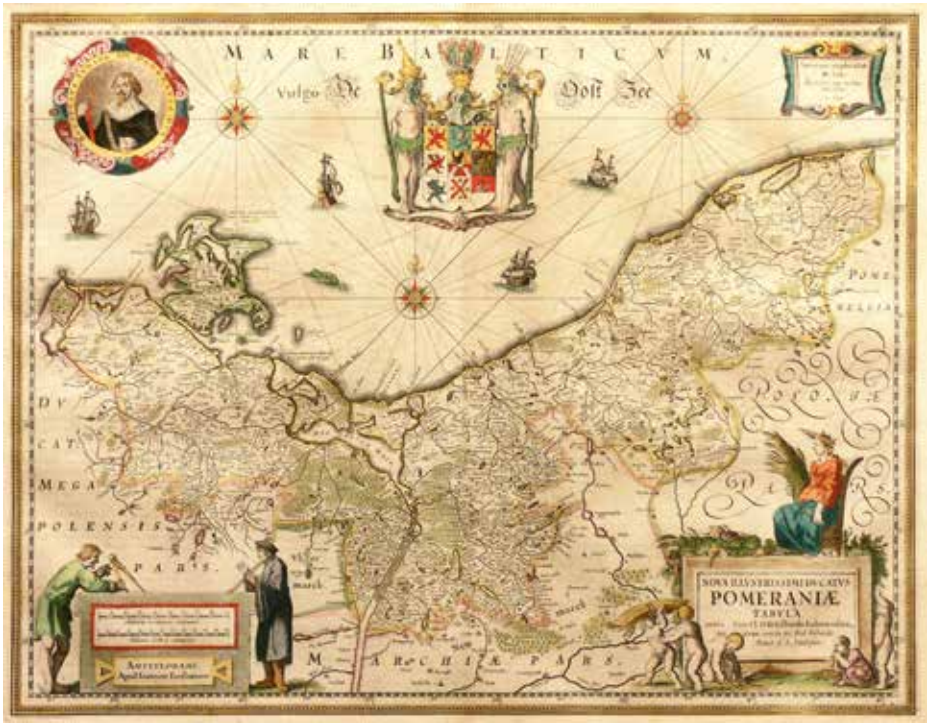

54

Eilhardus Lubinus
(1565–1621)
Joannes Janssonius
(1565–1621)

Nova Illustrissimi Ducatus Pomeraniae Tabula antea a Viro Cl. D. D. Eilhardo Lubino…

Mapa Księstwa Pomorskiego,
Amsterdam, 1633 r.
miedzioryt kolorowany, wym. płyty
38,2 × 49,3 cm; w oprawie
Lit.: M. Stelmach, *Pomorze i Szczecin na dawnych mapach, planach i widokach*, poz. 18

cena wywoławcza: 1 900 zł

55

Joannes Janssonius
(1588–1664)

Tractuum Borussiae circa Gedanum et Elbingam ab incolis Werder …

Mapa Żuław Wiślanych według Olofa Hanssona Svarta, stan pierwszy, 1641 r.
Mapa opracowana do celów wojskowych jesienią 1626 r., po zajęciu Żuław Wiślanych przez wojska szwedzkie. Przedstawia ujścia Wisły między Gdańskiem, Elblągiem i Gniewem.
miedzioryt kolorowany, wym. płyty
41 × 48,3 cm; w oprawie
Lit.: *Dantiscum Emporium Totius Europae Celeberrimum*, G81/2; s. 207

cena wywoławcza: 1 600 zł

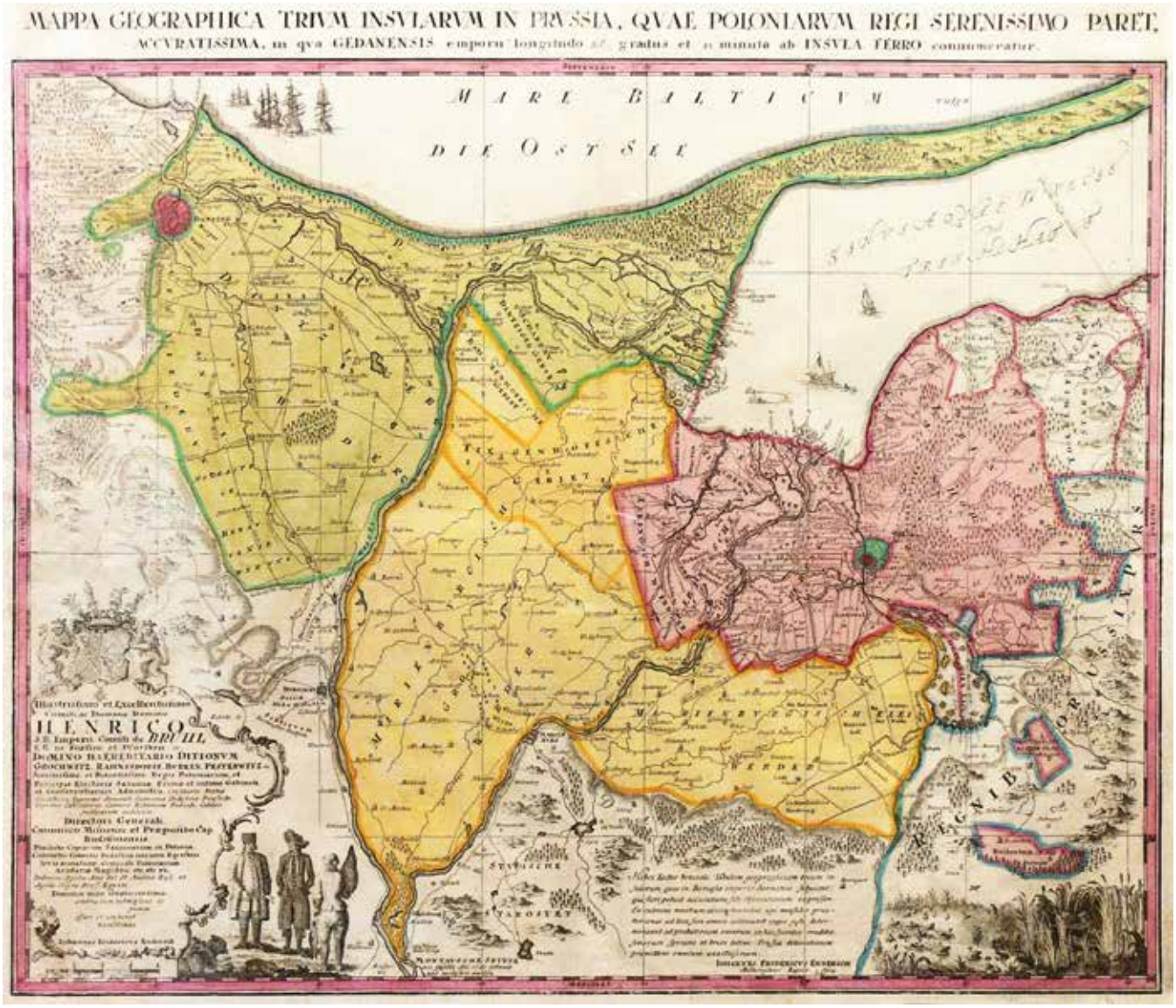

56

Johann Friedrich Endersch (1705–1769)
Friedrich Hampe (XVIII w.)

Mappa Geographica Trium Insularum in Prussia quae Poloniarum Regi Serenissimo paret...

Mapa Żuław Wiślanych ze schematycznymi planami Gdańska, Tczewa, Malborka i Elbląga, wydana w Elblągu w 1753 r. Dedykowana hr. Henrykowi von Brühlowi, najbliższemu doradcy i faworytowi króla Augusta III Wettina. Mapa bardzo efektowna i rzadka, oparta na doskonałych podstawach matematycznych, niezwykle dokładna.
miedzioryt kolorowany w epoce, wym. arkusza 49 × 58,3 cm; po konserwacji
lit.: *Dantiscum Emporium Totius Europae Celeberrimum*, G83/2; *Imago Poloniae*, K100/2

cena wywoławcza: 13 000 zł

57

Antonio Zatta (1757–1797)

Li Palatinati di Mazowia, Rawa, e Plock...

Mapa Mazowsza z „Atlante novissimo illustrato", Wenecja, 1791 r.
miedzioryt kolorowany, wym. płyty 32 × 41,5 cm

cena wywoławcza: 1 500 zł

58

Nicolas Sanson (1600–1667)

Partie de Lithuanie ou sont les Palatinats de Poloczk, Witepsk...

Mapa części Litwy, Paryż, 1665 r.
miedzioryt, wym. płyty 43,3 × 55,6 cm

cena wywoławcza: 3 000 zł

59

Covens & Mortier (1721 – ok. 1862)

Sup.s et Inferioris Ducatus Silesiae...

Mapa Księstwa Śląskiego, Amsterdam, 1741 r.
miedzioryt kolorowany, wym. płyty
50,7 × 60,5 cm

cena wywoławcza: 2 800 zł

60

Zacharias Châtelain

(?–1723)

Carte de Pologne avec la Chronologie des Rois…

Mapa ziem Rzeczpospolitej pochodząca z „Atlas historique", 1714 r., stan drugi, 1735 r. Mapa zawiera wykaz królów polskich od Lecha (550 r.) do Augusta III (1696 r.), książąt germańskich i litewskich, spis 18 archidiecezji polskich, 74 miejsc bitew i miejscowości historycznych, po bokach 30 herbów prowincji polskich. miedzioryt kolorowany, wym. płyty 50 × 59,5 cm; niewielkie rozdarcie w miejscu złożenia; w oprawie
Lit.: *Imago Poloniae*, K30/5

cena wywoławcza: 2 800 zł

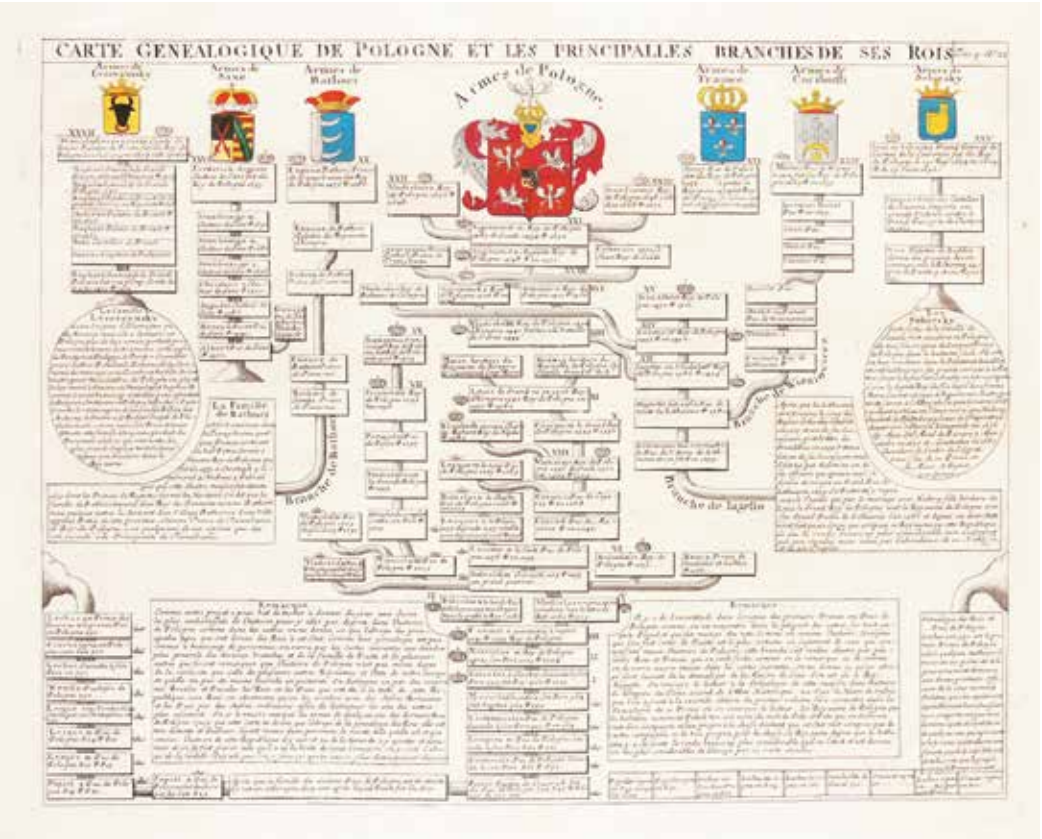

61

Nicolas Gueudeville

(ok. 1650 – ok. 1720)

Carte Genealogique de Pologne et les Principalles Branches de ses Rois

Tablica genealogiczna przedstawiająca rodowód władców Polski, Amsterdam, ok. 1730 r. miedzioryt kolorowany, wym. płyty 37 × 46,7 cm
Lit.: *Imago Poloniae*, H2/1

cena wywoławcza: 2 200 zł



62

Sebastian Münster (1489–1552)

Beschreibung des lands Pomern sampt allen Hertzogthumben Graueschafften…

Mapa Pomorza, Bazylea, 1579 r.
drzeworyt; wym. arkusza 31,5 × 39,7 cm

cena wywoławcza: 650 zł

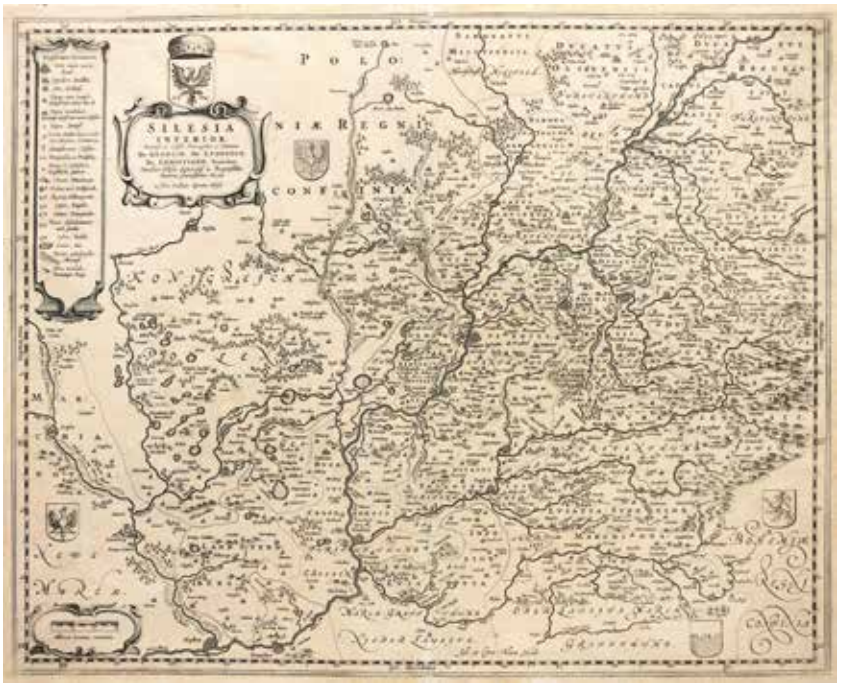

63

Willem Janszoon Blaeu (1571–1638)
Joan Blaeu (1596–1673)

Silesia Inferior Sereniss. ac Celsiss Principibus ac Dominis…

Mapa Śląska, Amsterdam, 1640 r. Tytuł mapy w kartuszu zwieńczonym herbem Śląska z mitrą książęcą. Na polu mapy herby Brandenburgii, Królestwa Polskiego, Czech i Łużyc.
miedzioryt, wym. płyty 42 × 51,6 cm

cena wywoławcza: 1 800 zł

64

Alexis Hubert Jaillot (1632–1712)
Nicolas Sanson (1600–1667)
Guillame Sanson (1633–1703)

Le Duche de Pomeranie divise en ses Principales Parties

Mapa Pomorza, Paryż, 1692 r.
miedzioryt, wym. płyty 54,5 X 87,2 cm

cena wywoławcza: 2 000 zł

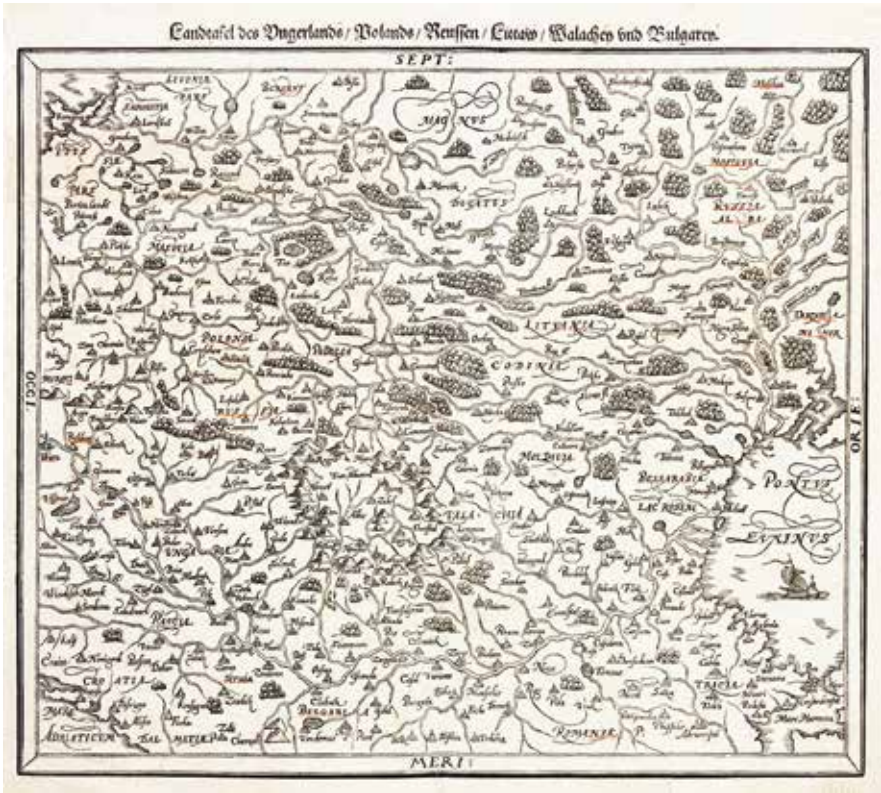

65

Sebastian Münster (1489–1552)
Sebastian Henricperti
(1547–1627)

Landtafel des Ungerlands, Polands, Preussen…

Mapa Polski i Węgier, Bazylea, 1588 r.
drzeworyt kolorowany, wym. arkusza
34,6 × 41,4 cm
Lit.: *Imago Poloniae*, K6/11

cena wywoławcza: 2 500 zł

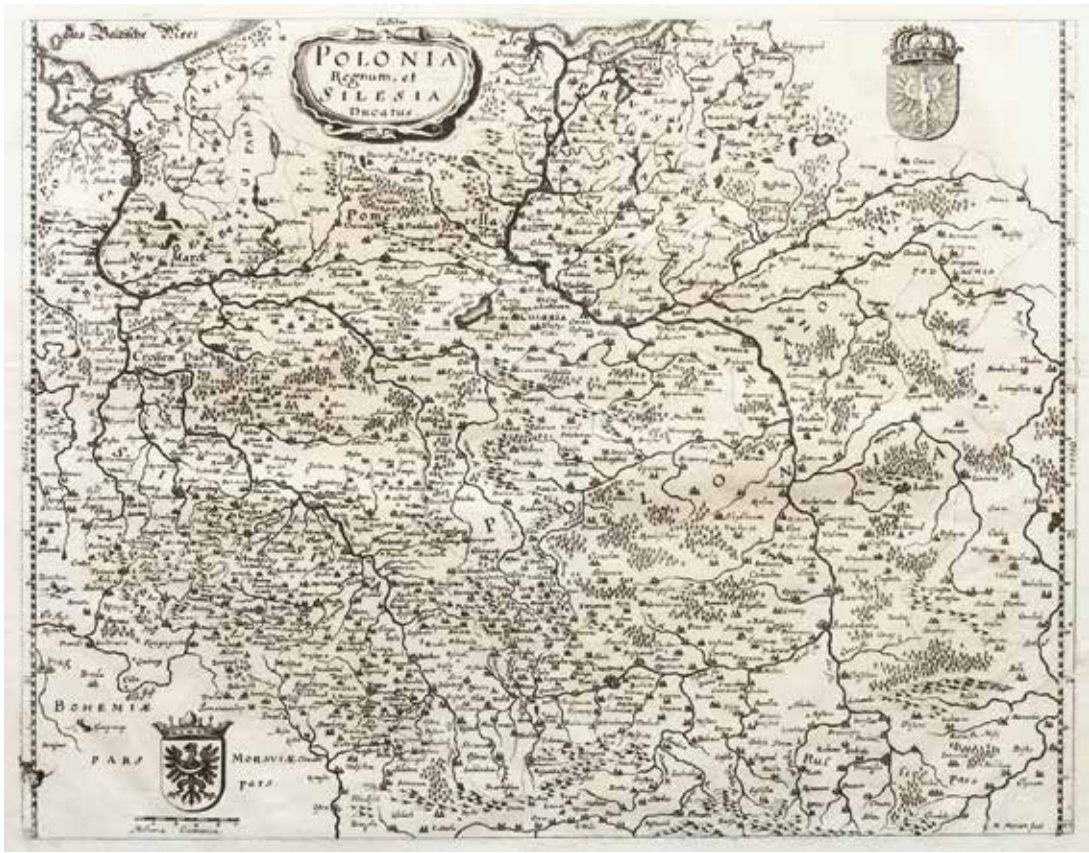

66

Matthäus Merian
(1593–1650)

Polonia Regnum, et Silesia Ducatus

Mapa Polski i Śląska, 1638 r.
miedzioryt, wym. 27 × 35,2 cm; w oprawie
Lit.: *Imago Poloniae*, K76/6

cena wywoławcza: 1 100 zł

67

Joannes Janssonius van Waesbergen (ok. 1616–1681) Moses Pitt (1641–1697) Steven Swart (1641–1683)

Ducatus Silesiae Ligniciensis

Mapa Księstwa Legnickiego, Amsterdam, ok. 1680 r. U góry, po lewej, widok Legnicy z herbem miasta oraz opisami charakterystycznych budowli, poniżej herb księstwa.
miedzioryt kolorowany w epoce, wym. płyty 39,2 × 48,4 cm; stan bardzo dobry

cena wywoławcza: 1 500 zł

68

Johann Wolfgang Wieland (?–1736)

Principatus Silesiae Oppoliensis...

Mapa Księstwa Opolskiego, 1736, wyd. Spadkobiercy Homanna, Norymberga, 1752 r.
miedzioryt kolorowany w epoce, wym. płyty 58 × 84,5 cm

cena wywoławcza: 2 800 zł

69

Matthäus von Schubart

(1723–1758)

Principatus Silesiae Lignicensis in suos circulos…

Mapa Księstwa Legnickiego z „Atlas Silesiae", 1752, Spadkobiercy Homanna, Norymberga, 1736 r. miedzioryt kolorowany, wym. arkusza 60,8 × 85,2 cm

cena wywoławcza: 1 300 zł

70

John Rapkin

(1815–1876)

S. Fisher

Prussia

Mapa Prus z dekoracyjnymi winietami związanymi z Berlinem, przedstawiającymi: *Katedrę Francuską, Fryderyka Wielkiego, Zamek Królewski, Bramę Brandenburską, widok Berlina*, wyd. J&F. Tallis, Londyn 1851 r. staloryt kolorowany, wym. 25,8 × 33 cm w świetle passe-partout; w oprawie

cena wywoławcza: 1 200 zł

71

Der Dom zu Posen

Katedra w Poznaniu według rysunku Juliusa Minutoliego; rycina pochodząca z „Borussia: Museum für Preussische Vaterlandskunde T.3", wyd. E. Pietzsch, Drezno, 1842 r.
litografia kolorowana, wym. 17,2 × 22 cm w świetle passe-partout; w oprawie

cena wywoławcza: 500 zł

72

A. Schamberg

Der Lange Markt in Danzig

Widok na północną pierzeję Długiego Targu i ulicy Długiej w Gdańsku według F. Blisa; rycina wydana przez A. Rahnkego w Elblągu, około 1840 r.
litografia, wym. arkusza 18 x 22,2 cm;
po konserwacji

cena wywoławcza: 300 zł

73

Alexander Duncker (1813–1897)

Auerose

Widok pałacu „Auerose" koło Szczecina, według H. Litzmanna, Berlin, ok. 1850 r.
litografia barwna, wym. 21,8 × 25,4 cm w świetle passe-partout; w oprawie

cena wywoławcza: 500 zł

74

Napoleon Orda (1807–1883)

Włocławek nad Wisłą

Widok zamku w Pułtusku, pochodzący z dzieła N. Ordy „Album widoków historycznych Polski”, Warszawa, lata 1882–1883
litografia, wym. 26 × 30,5 cm w świetle passe-partout; w oprawie

cena wywoławcza: 500 zł

75

Napoleon Orda (1807–1883)
Maksymilian Fajans (1825–1890)

Pułtusk nad Narwią

Widok zamku w Pułtusku, pochodzący z dzieła N. Ordy „Album widoków historycznych Polski”, Warszawa 1873–1883
litografia, wym. 26,5 × 30,8 cm
w świetle passe-partout; w oprawie

cena wywoławcza: 500 zł

76

Napoleon Orda (1807–1883)
Maksymilian Fajans (1825–1890)

Rynek w Sandomierzu

Rycina pochodząca z dzieła N. Ordy „Album widoków historycznych Polski”, Warszawa 1873–1883
litografia, wym. 18,5 × 28,5 cm w świetle passe-partout; w oprawie

cena wywoławcza: 280 zł

77

Georg Braun (1541–1620)
Frans Hogenberg (1535–1590)

Die Stat Swybuschin in nider Schlesien

Plan Świebodzina pochodzący z dzieła „Civitates Orbis Terrarum“, Kolonia, 1588 r.
miedzioryt kolorowany w epoce, wym. płyty 34,4 × 46 cm; stan idealny

cena wywoławcza: 2 500 zł

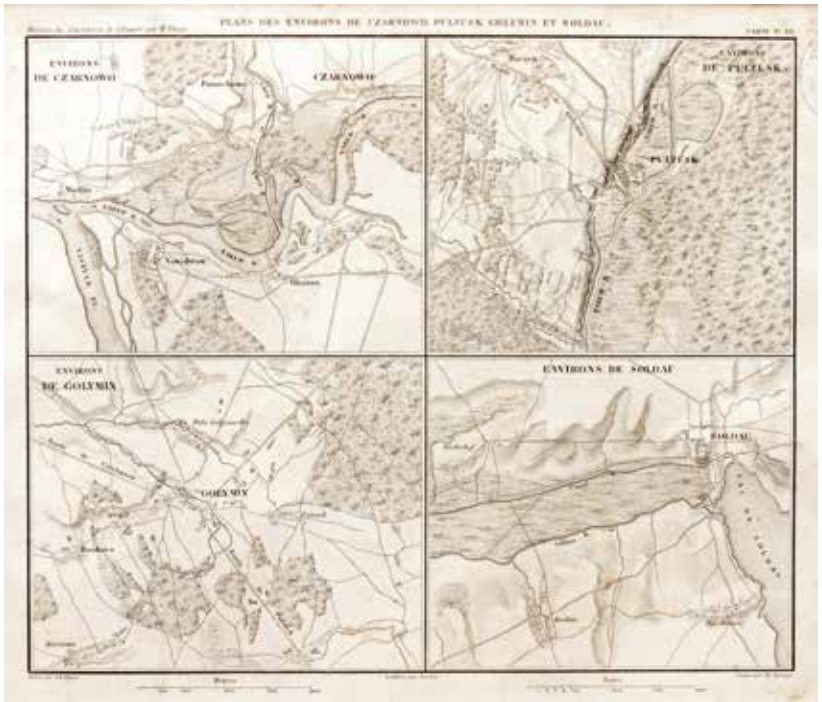

78

Auguste-Henri Dufour (1798–1865)

Plans de Environs de Czarnowo, Pultusk, Golymin et Soldau

Plany okolic Czarnowa, Pułtuska, Gołymina i Działdowa, pochodzące z „Atlas de l'histoire du consulat et de L'Empire” M. Thiersa, wydanego w Paryżu 1859 r. przez Paulin, Lheureux et Cie, rytowane przez Ch. Dyonneta.
miedzioryt, wym. arkusza 22,5 × 26,2 cm; w oprawie

cena wywoławcza: 250 zł

79

Plan von Warschau

Plan Warszawy i najważniejszych budowli, po 1825 r.
litografia, wym. arkusza25,4 × 41 cm

cena wywoławcza: 1 500 zł

80

Auguste-Henri Dufour (1798–1865)

Plan de la Ville de Dantzig et de ses Environs

Plan Gdańska i okolic, pochodzący z „Atlas de l'histoire du consulat et de L'Empire" M. Thiersa, wydanego w Paryżu 1859 r. przez Paulin, Lheureux et Cie, rytowany przez Ch. Dyonneta.
miedzioryt, wym. 25,3 × 38,7 cm
w świetle passé-partout; w oprawie

cena wywoławcza: 500 zł

81

Giovanni Battista Albrizzi (1698–1777)

Piano della Città di Danzica

Plan Gdańska w obrębie murów, Wenecja, 1738 r.
miedzioryt, wym. 17 × 19,7 cm
w świetle passe-partout; w oprawie

cena wywoławcza: 350 zł

82

Erik J. Dahlbergh (1625–1703)

Dantiscum/ Ichnographia Urbi Gedani et Castelli ad ostium Uistulae vulgo Weichselmunde

Widok, plan i mapa okolic Gdańska, Norymberga, 1696 r. Rycina pochodząca z „ De Rebus a Carolo Gustavo…" S. von Pufendorfa, Norymberga, 1696 r.
miedzioryt, wym. płyty 29,9 × 38,6 cm;
w oprawie
Lit.: *Dantiscum Emporium Totius Europae Celeberrimum*, G95/2; s. 252

cena wywoławcza: 1 200 zł

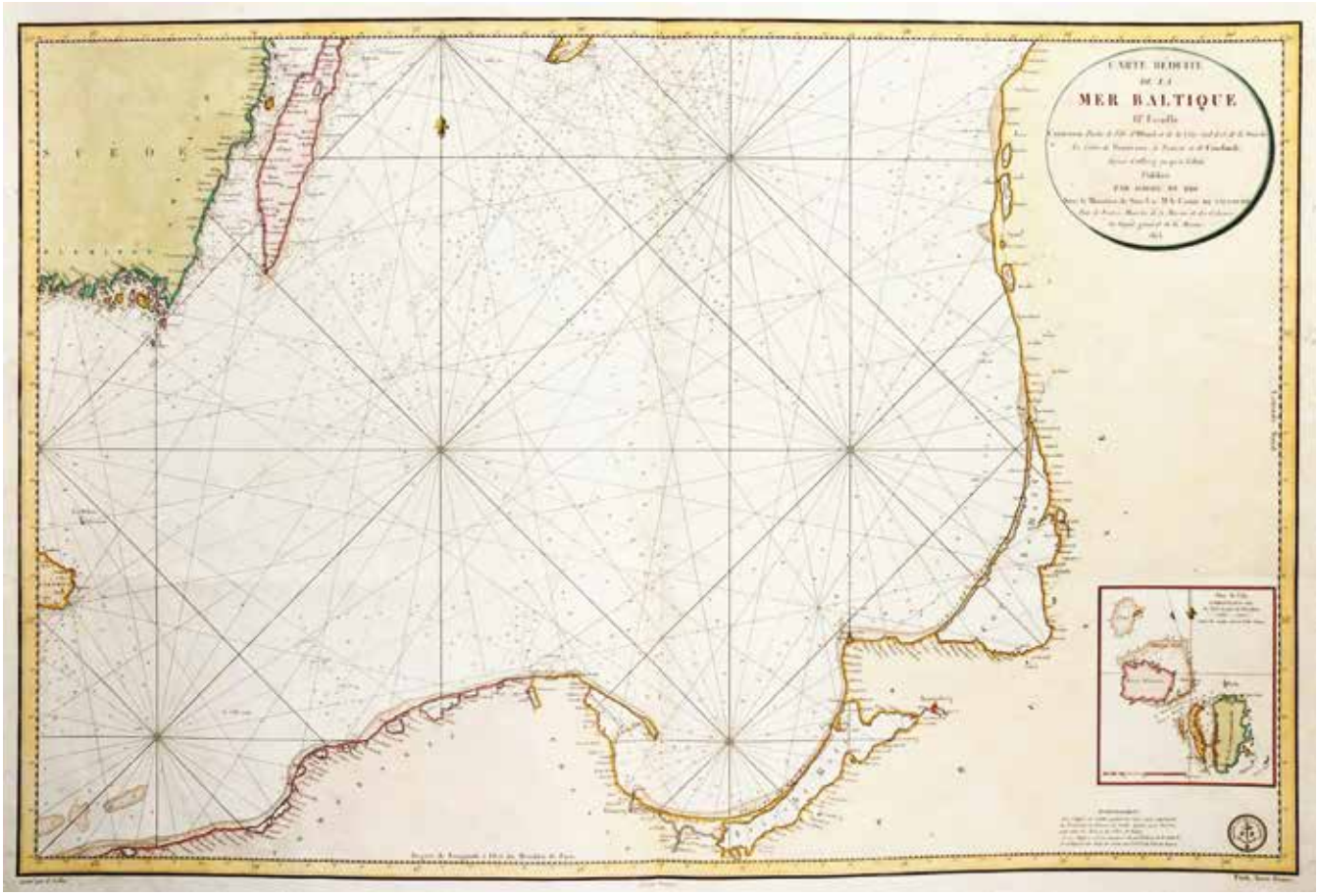

83

Besançon (1798–1835)
Etienne Collin (1770–1841)
Arnail François Jaucourt (1757–1852)

Carte Réduite de la Mer Baltique...

Mapa Morza Bałtyckiego, wyd. Dépôt des cartes et plans de la marine, Francja, 1815 r.
miedzioryt kolorowany, wym. płyty 93,5 × 64 cm

cena wywoławcza: 7 000 zł

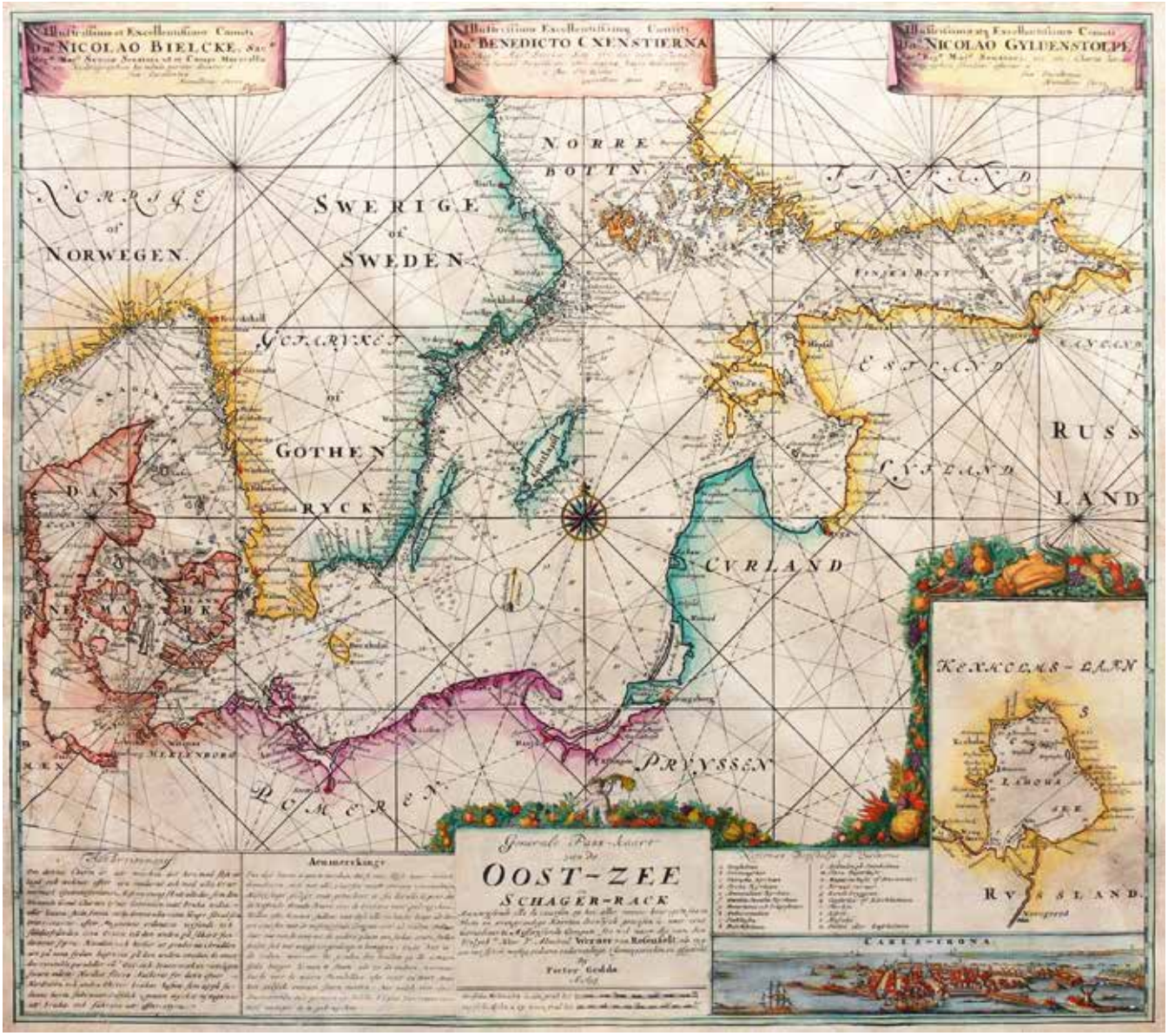

84

Petter Gedda (XVII w.)
Werner van Rosenfelt (1639–1710)

Generale Pass-kaart van de Oost-Zee en Schager-Rack...

Mapa Morza Bałtyckiego, pochodząca z „Maritime Atlas of the Baltic" P. Geddy, wydanego w 1695 r. U dołu widok Karlskrony, wyżej mapa okręgu Priozorsk (Kexholm). miedzioryt kolorowany w epoce, wym. arkusza 53 × 60 cm; po konserwacji

cena wywoławcza: 9 000 zł

85

Peter Schenk

(1661–1728)

Ducatus Pomeraniae Tabula Generalis in qua sunt Ducatus Pomeraniae…

Mapa Pomorza Zachodniego, Amsterdam, po 1715 r.
miedzioryt kolorowany, wym. płyty 48,5 × 57,3 cm; w oprawie

cena wywoławcza: 1 900 zł

86

Gerard Valck

(ok. 1650–1726)

Leonard Valck

(1675–1750)

Marchionatus Brandenburgicus et Ducatus Pomeraniae…

Mapa Marchii Brandenburskiej i Księstwa Pomorskiego, Amsterdam, po 1710 r.
miedzioryt kolorowany, wym. 59 × 49 cm w świetle passe-partout; w oprawie

cena wywoławcza: 3 000 zł

87

Antonio Zatta (1757–1797)

La Polonia Divisa ne'suoi Palatinati Tracta dall' Atlante Polacco...

Mapa Polski, Wenecja 1782 r.
miedzioryt kolorowany, wym. płyty 32,5 × 42 cm; nieznaczne ubytki na linii złożenia

cena wywoławcza: 1 000 zł

88

Franz Johann von Reilly
(1766–1820)

Spezial Karte von des Koenigreichs Galizien und Lodomerien westlichen Kreisen.

Mapa Galicji i Księstwa Włodzimierskiego, pochodząca z „Schauplatz der fünf Teile der Welt", Wiedeń, 1791 r.
miedzioryt kolorowany w epoce, wym. płyty 21 × 31 cm

cena wywoławcza: 500 zł

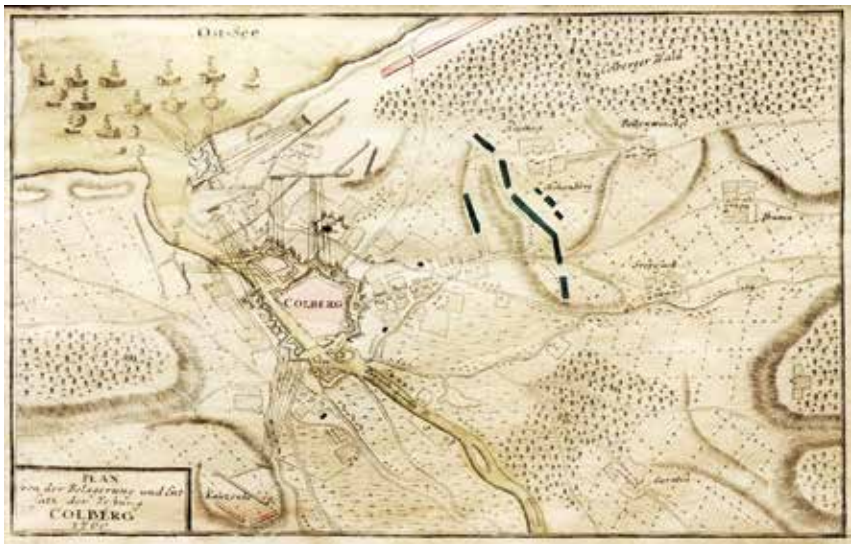

89

Plan von der Belagerung und Entsatz der Vestung Colberg 1760

Plan oblężenia twierdzy Kołobrzeg podczas wojny siedmioletniej; ok. 1760 r.
miedzioryt kolorowany, wym. 19,5 × 30 cm w świetle passe-partout; w oprawie

cena wywoławcza: 600 zł

90

Daniel Meissner (1585–1625)

Stettin in Pommern

Panorama Szczecina z alegorią astronomii, pochodząca z dzieła „Thesaurus philopoliticus", wydanego przez P. Fürsta w latach 1637–1638; Norymberga 1678 r.
miedzioryt, wym. 12 × 17 cm
w świetle passe-partout; w oprawie

cena wywoławcza: 950 zł



91

Sebastian Münster (1488–1552)

Der herzlichen und weitberühmpten Statt Stettin in Pomern warhaffte Abcontrafactur

Widok Szczecina pochodzący z dzieła „Cosmographey oder Beschreibung aller Länder..."
Bazylea, 1628 r.
drzeworyt, wym. arkusza 36 × 44 cm

cena wywoławcza: 650 zł

92

Daniel Meissner (1585–1625)

Grodna in Liefland

Widok Grodna pochodzący z dzieła „Thesaurus philopoliticus", wydanego przez P. Fürsta w Norymberdze, w latach 1637–1638
miedzioryt, wym. płyty 9,6 × 14,8 cm

cena wywoławcza: 1 000 zł

93

Daniel Meissner (1585–1625)

Sandomiria in Polen

Widok Sandomierza z alegorią radości z cudzego nieszczęścia, pochodzący z dzieła „Thesaurus philopoliticus", wydanego przez P. Fürsta w Norymberdze, w latach 1637–1638
miedzioryt, wym. płyty 10,4 × 14,6 cm

cena wywoławcza: 1 000 zł

94

Matthäus Merian (1593–1650)

Abriss der Einfarth aus der Ost See, in die Oder, die Swine genant

Widok fortyfikacji w okolicach ujścia Świny, ok. 1650 r.
miedzioryt, wym. płyty 25x 34,5 cm; ładna, mocna odbitka; w oprawie

cena wywoławcza: 1 200 zł

95

Daniel Meissner (1585–1625)

Dantzig in Preussen

Widok Gdańska od północnego zachodu, z przedstawieniem emblematycznym, będący kopią widoku G. Brauna i F. Hogenberga z 1575 r., Norymberga, 1623 r., stan drugi, 1638 r.
miedzioryt kolorowany, wym. płyty 9,7 × 15 cm; w oprawie
Lit.: *Dantiscum Emporium Totius Europae Celeberrimum*, G95/3

cena wywoławcza: 950 zł

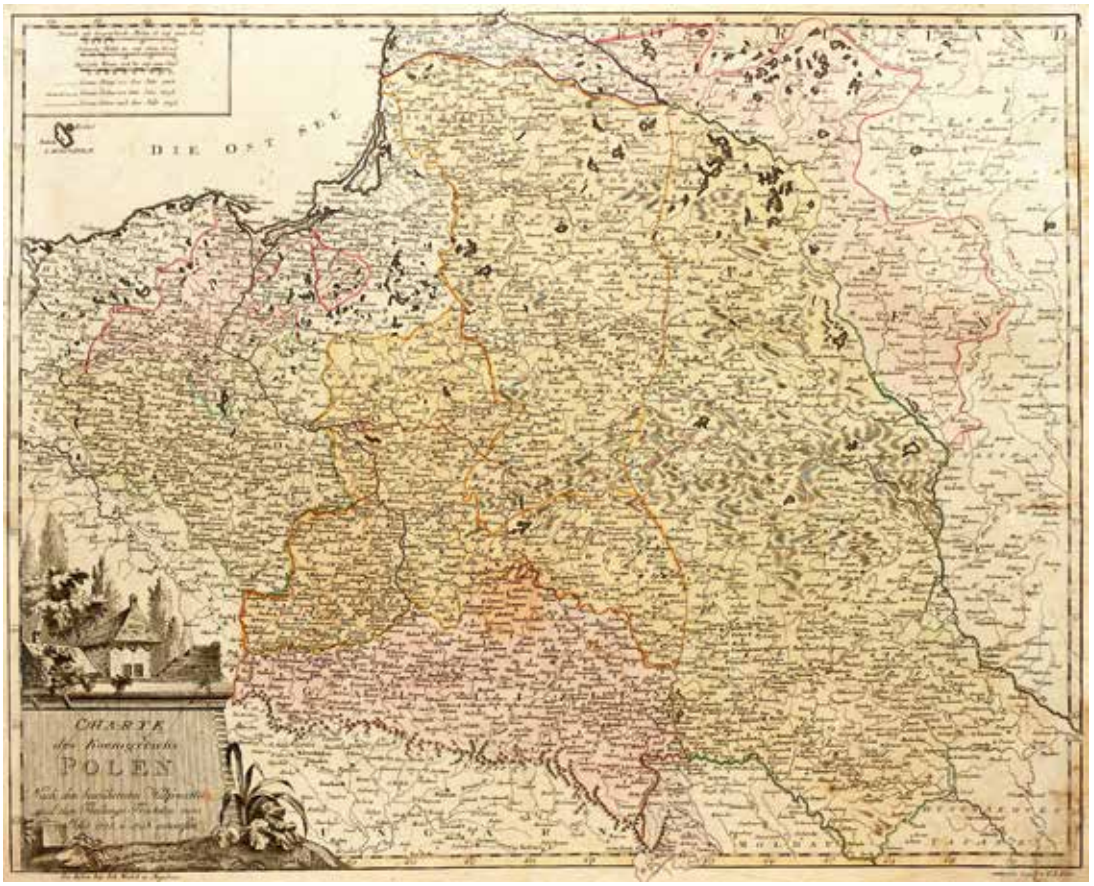

96

Johannes Walch

(1757–1815)

Charte des Koenigreichs Polen Nach den bewährtesten Hülfsmitteln…

Mapa ziem Rzeczpospolitej, stan pierwszy, Augsburg, 1793–1794
miedzioryt kolorowany, wym. arkusza 50 × 60 cm
Lit.: *Imago Poloniae*, K55/7

cena wywoławcza: 1 500 zł

97

Johann Baptist Homann

(1664–1724)

Regni Poloniae Magnique Ducatus Lithuaniae Nova et exacta tabula…

Mapa ziem Rzeczpospolitej, Spadkobiercy Homanna, stan czwarty z trzeciej płyty, Norymberga, 1739 r.
miedzioryt kolorowany, dekoracja kartuszowa w akwaforcie, wym. 48,9 × 55,5 cm w świetle passe-partout; w oprawie; lekkie sfałdowania papieru
Lit.: *Imago Poloniae* K17/8

cena wywoławcza: 2 600 zł

98

Jan Barend Elwe (2 poł. XVIII w.)

La Pologne, Divisèe en Royaume de Pologne et les Etats...

Mapa ziem Rzeczpospolitej wedlug Alexisa-Huberta Jaillota, 1694 r., stan szósty, ok. 1792 r.
miedzioryt kolorowany, wym. płyty 49,2 × 61,2 cm; w oprawie
Lit.: *Imago Poloniae*, K19/6

cena wywoławcza: 1 800 zł

99

Leonhard Euler (1707–1783)

Tabula Geographica Regni Poloniae ad emendatiora adhuc edita Exempla...

Mapa ziem Rzeczpospolitej, po 1760 r. Zamieszczona we wznowieniu atlasu Eulera „Geographischer Atlas – Atlas Geographicus – Atlas géographique", wydanego przez J. M. Kunsta. Bardzo rzadka.
miedzioryt kolorowany, wym. płyty 32,5 × 38,3 cm; w oprawie
Lit.: *Imago Poloniae*, K55/3

cena wywoławcza: 2 200 zł

100

Louis Charles Desnos (1725–1805) Louis Brion de la Tour (?–1803)

Etats de Pologne et de Lithuanie, Divisés par Palatinats...

Mapa ziem Rzeczpospolitej, 1766 r. Przeróbka mapy L. C. Desnosa wydanej po raz pierwszy w 1766 roku dziele „Intinéraire de totus les routes de l'Angleterre..."
miedzioryt kolorowany; wym. płyty 23,7 × 26,5 cm

cena wywoławcza: 700 zł

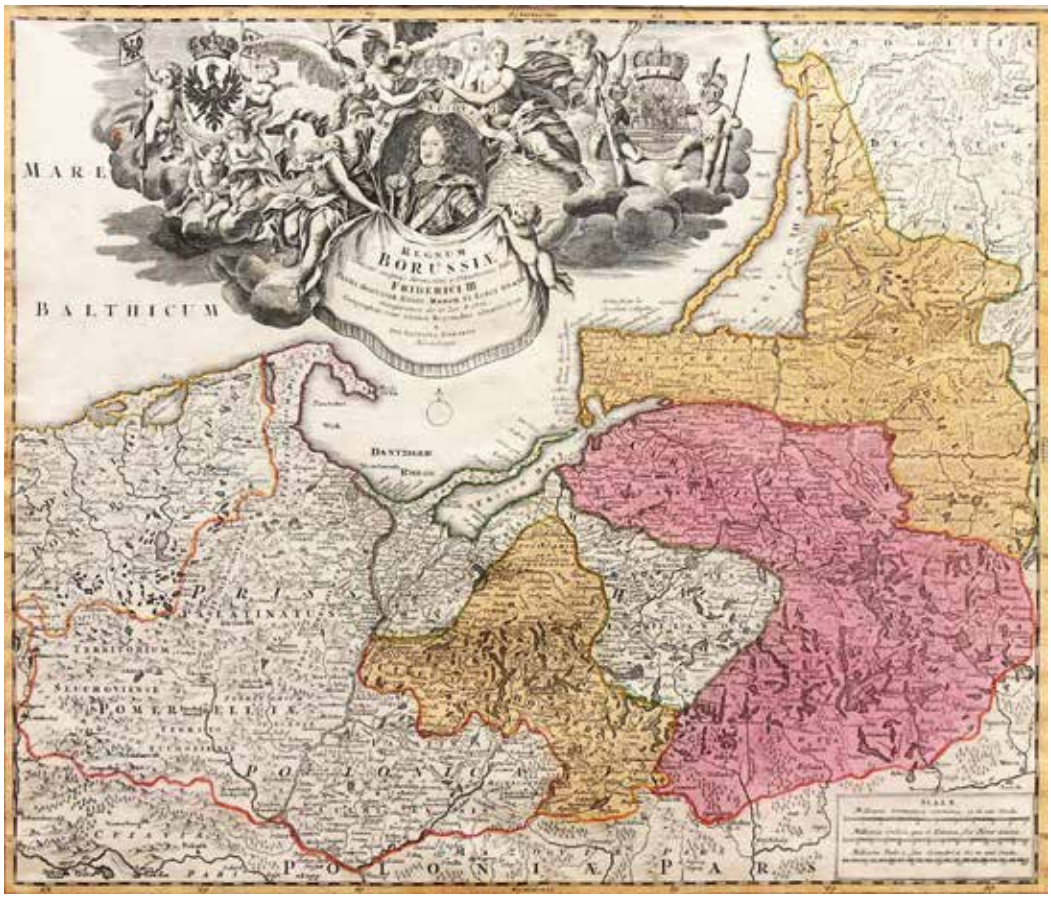

101

Johann Baptist Homann

(1664–1724)

Regnum Borussiae Gloriosis auspicjis Serenissimi et Potentissimi…

Pierwsza mapa Prus J. B. Homanna, jednocześnie pierwsza mapa Prus ukazująca szlaki pocztowe, Norymberga, ok. 1710 r. Bardzo efektowna, dekoracyjna mapa
miedzioryt kolorowany, wym. 49,6 × 58 cm; w oprawie

cena wywoławcza: 2 600 zł

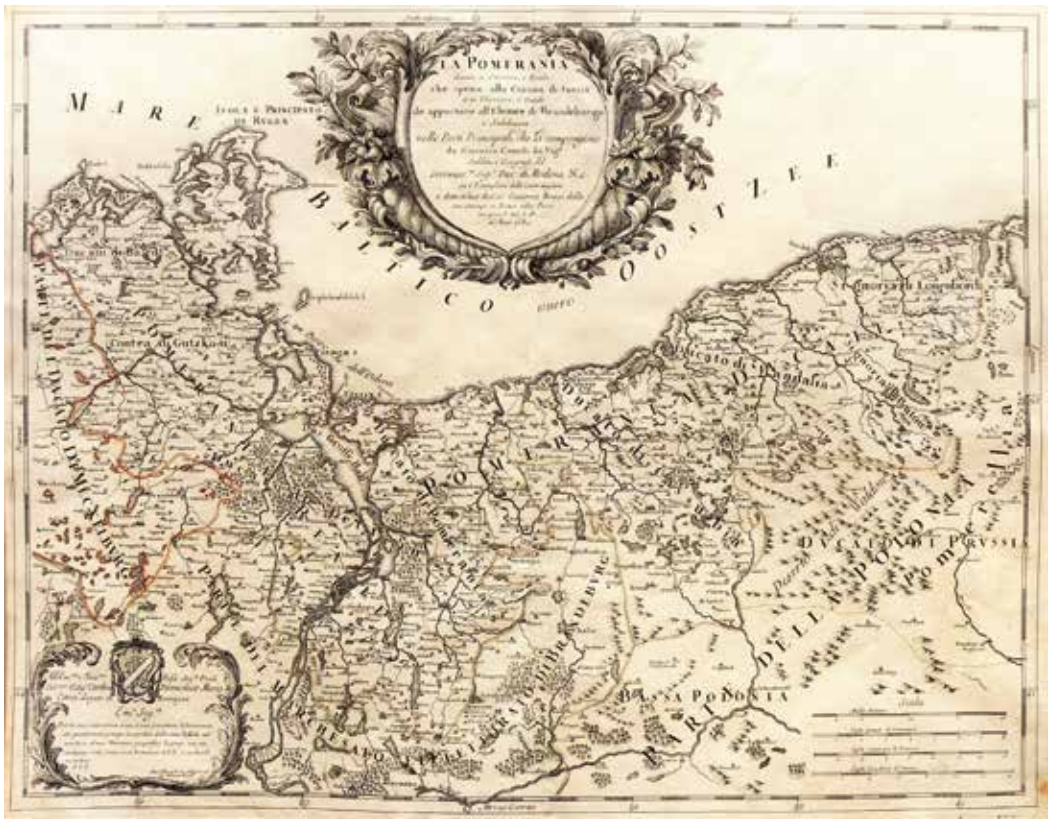

102

Giacomo Cantelli da Vignola

(1643–1695)

Messis Donia Franciscus Giacomo Giovanni de Rossi (XVII/XVIII w.)

La Pomerania diuisa in Citeriore, o Reale che spetta alla Corona di Suezia…

Mapa Pomorza Zachodniego, Rzym, 1689 r. miedzioryt, wym. płyty 44,5 × 56,7 cm; piękna, mocna odbitka

cena wywoławcza: 1 200 zł

103

Joannes Janssonius

(1588–1664)

Prussia accurate descripta a Gasparo Henneberg Erlichensi

Mapa Prus Wschodnich, Amsterdam, 1662 r.; ładna, mocna odbitka miedzioryt, wym. arkusza 51 × 60,5 cm

cena wywoławcza: 2 800 zł

104

Matthias Seutter

(1678–1757)

Poloniae Regnum Ut Et Magni Ducatus Lithuaniae Accuratiss...

Mapa Królestwa Polskiego i Wielkiego Księstwa Litewskiego, pochodząca z „Atlas novus sive tabulae geographicae…”, Augsburg, 1740 r. W prawym górnym rogu ozdobny kartusz z herbem Polski i Litwy. W środku tarczy herbu polsko-litewskiego herb Wettinów. miedzioryt kolorowany, wym. 52,6 × 60,4 cm; po konserwacji

cena wywoławcza: 3 500 zł

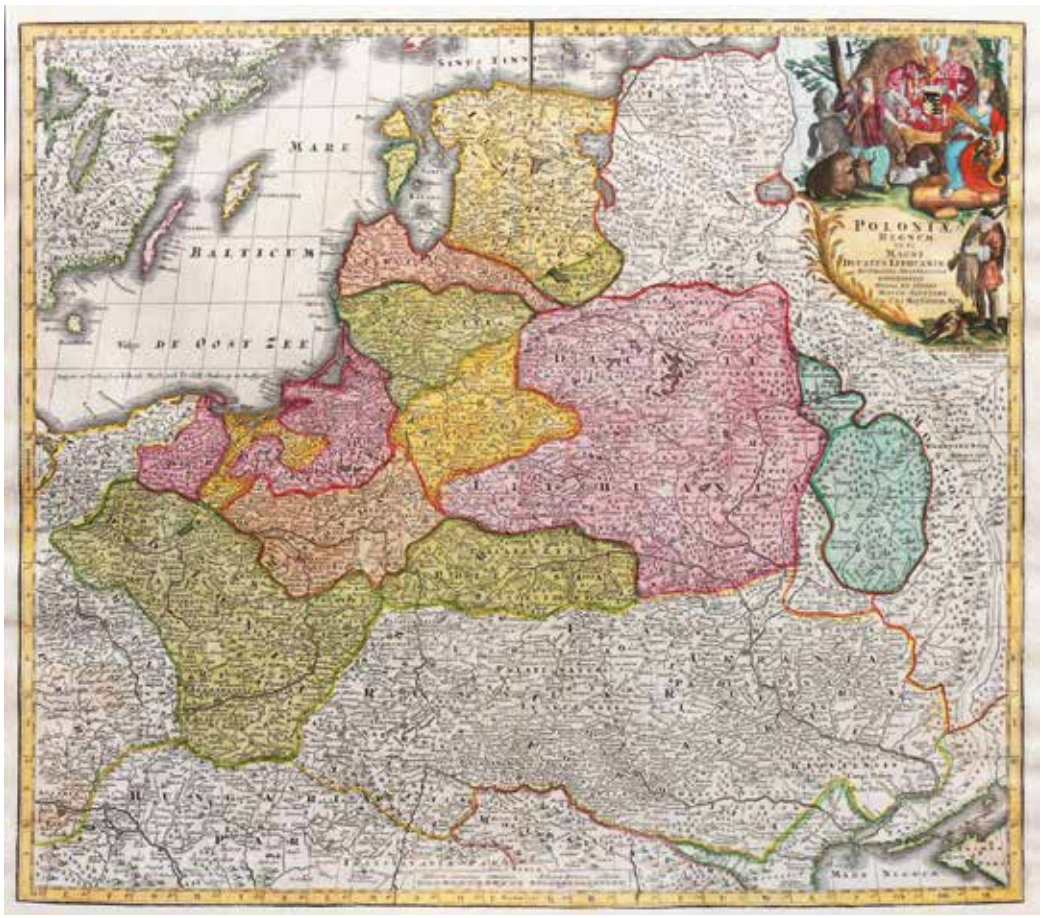

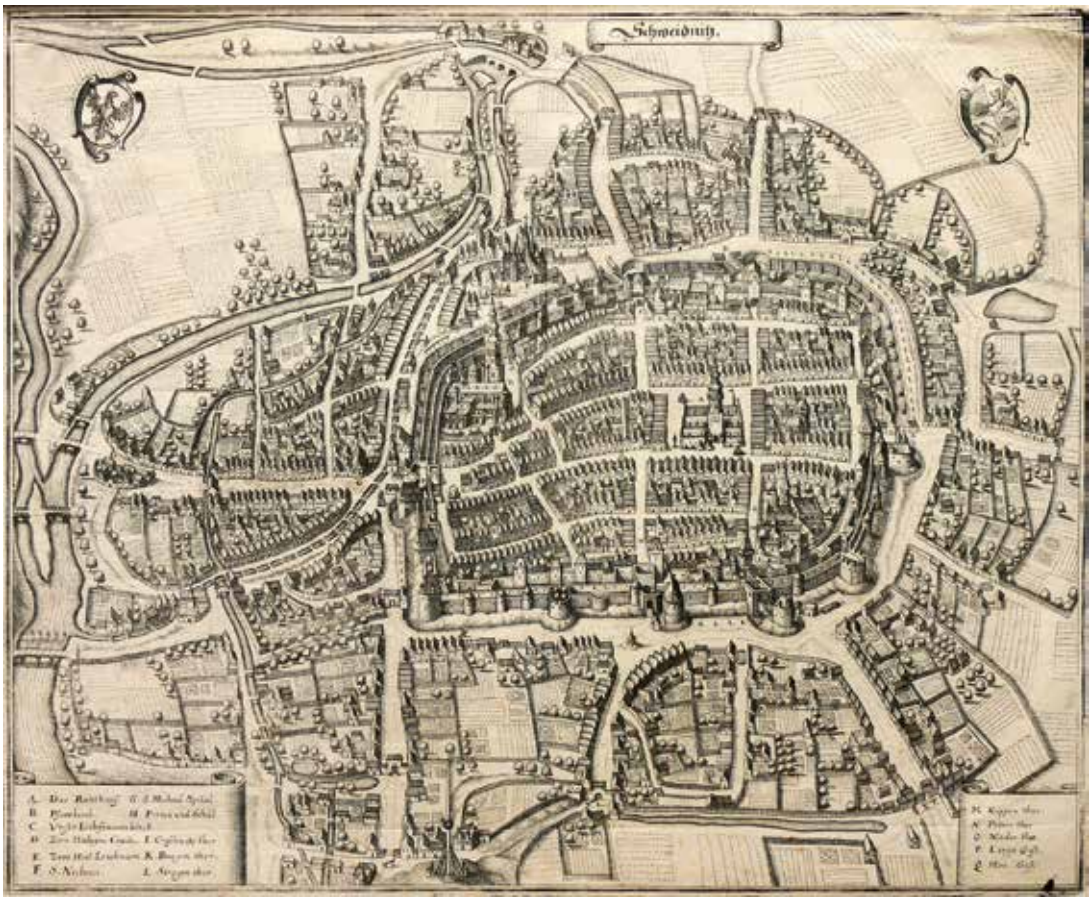

105
Matthäus Merian
(1593–1650)

Schweidnitz

Widok Świdnicy, Frankfurt nad Menem, ok. 1650 r. miedzioryt, wym. płyty 28,1 × 34,5 cm

cena wywoławcza: 1 100 zł

106
Spadkobiercy Homanna

Ichnographica Urbis Wratislaviensis Delineatio…

Perspektywiczny plan Wrocławia, Norymberga, 1752 r. miedzioryt kolorowany w epoce, wym. 49,2 × 58,8 cm w świetle passe-partout; w oprawie

cena wywoławcza: 3 900 zł

107

Henri Abraham Châtelain

(1684–1743)

Carte des Trois Ordres qui Composent l'etat de la Republique de Pologne…

U góry ryciny przedstawiające panoramy Warszawy, Krakowa i Wilna, poniżej część opisowa dotycząca sytemu politycznego Rzeczpospolitej z podziałem na trzy stany (król, senat, szlachta), 1735 r. miedzioryt kolorowany, wym. płyty 34,5 × 45,5 cm; stan bardzo dobry; w oprawie

cena wywoławcza: 2 800 zł

108

Georg Braun

(1541–1620)

Frans Hogenberg

(1535–1590)

Dantzigt

Widok Gdańska od strony północno-zachodniej; 1575 r. miedzioryt kolorowany, wym. płyty 33 × 49 cm; w oprawie
Lit.: *Dantiscum Emporium Totius Europae Celeberrimum*, G95/1

cena wywoławcza: 3 400 zł

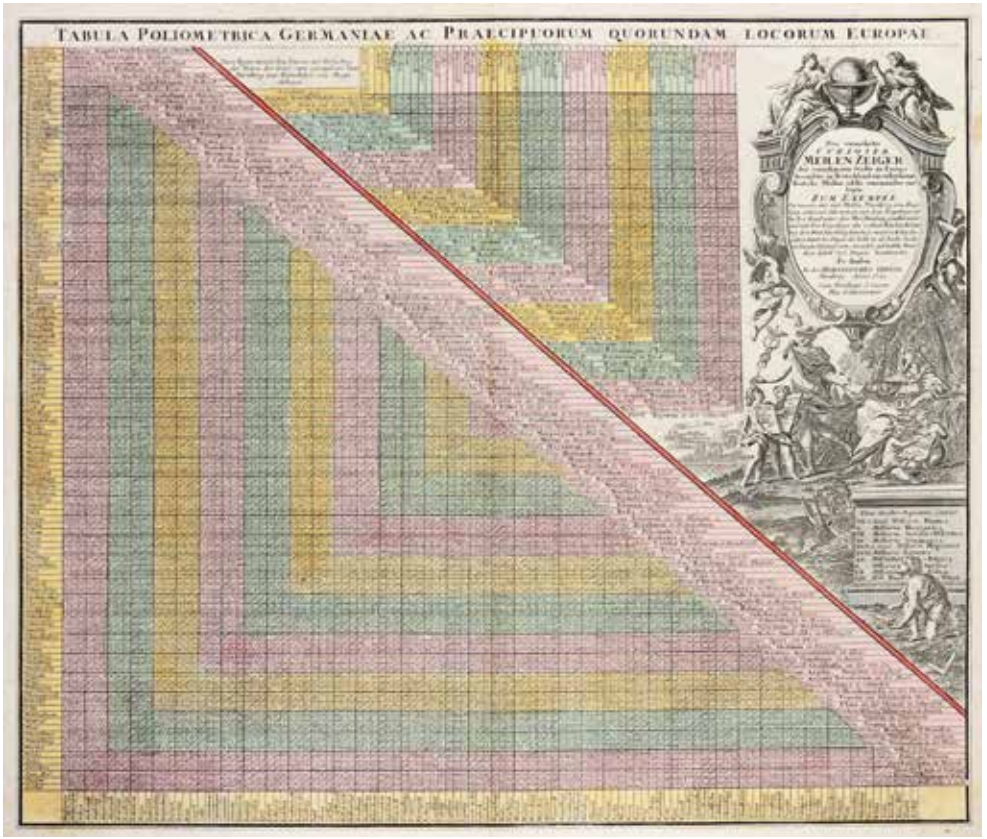

109

Johann Baptist Homann (1664–1724)

Tabula Poliometrica Germaniae ac Praecipuorum...

Tablica odległości między większymi miastami Europy, Norymberga, 1731 r.
miedzioryt kolorowany, wym. płyty 47,5 × 55,5 cm

cena wywoławcza: 1 300 zł

110

Daniel de la Feuille (1640–1709)

Le Royaume de Pologne avec ses confins
Mapa Polski, 1717 r.
miedzioryt; wym. płyty 15 × 21 cm

cena wywoławcza: 350 zł

111

Jean Baptiste Crepy (1753–1796) Louis Crepy (1735–1770)

Etat Present Du Royaume De Pologne...

Mapa Królestwa Polskiego, Paryż, 1773 r.
miedzioryt kolorowany, wym. płyty 21,9 × 28,5 cm

cena wywoławcza: 300 zł

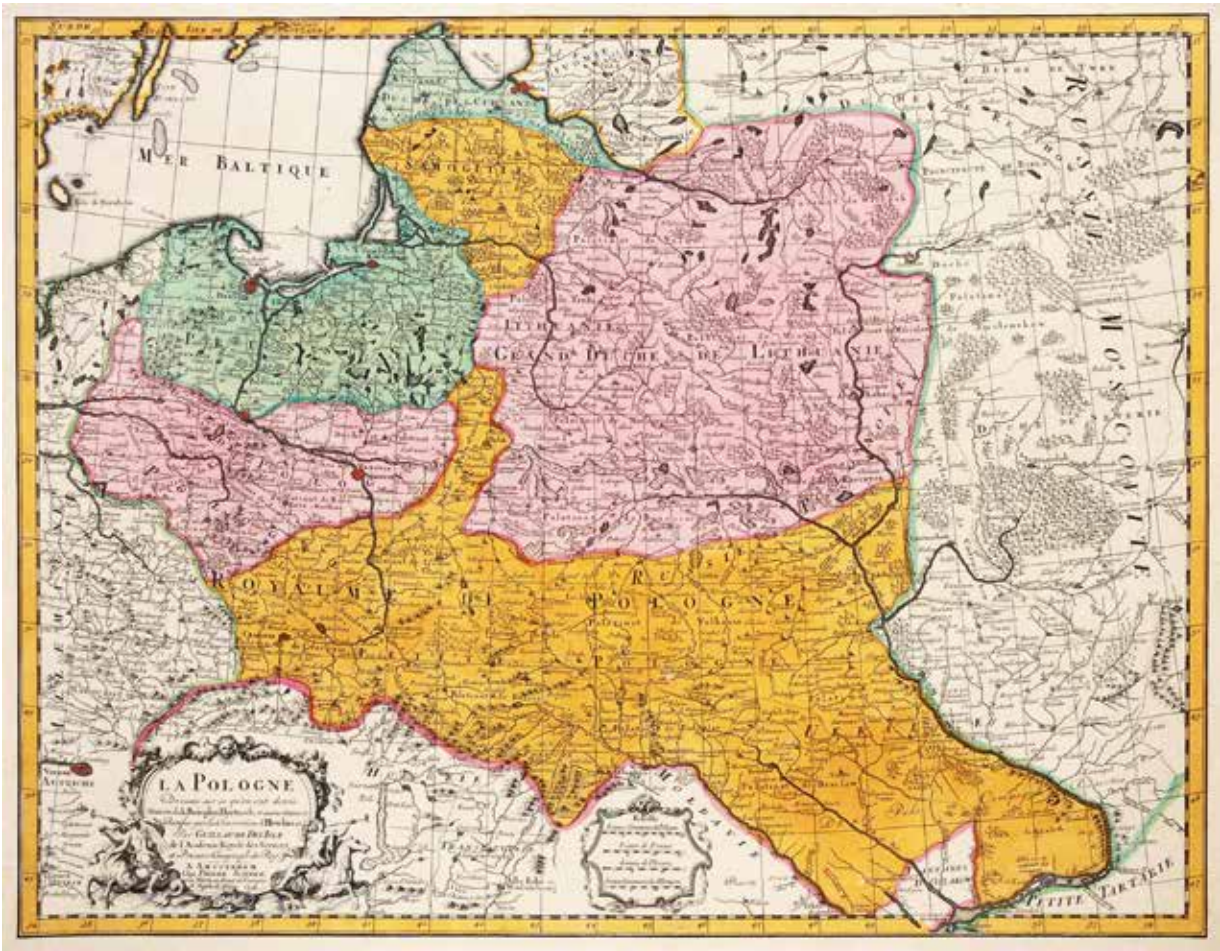

112

Guillaume Delisle (1675–1726)

La Pologne Dressée sur ce qu'en ent donné Starovolsk…

Mapa Polski, wydana przez P. Schenka, Amsterdam, 1734 r.
miedzioryt kolorowany w epoce, wym. płyty 48,7 × 64 cm

cena wywoławcza: 4 500 zł

113

Lorenz Fries (ok. 1490 – ok. 1532)

Mapa Europy Środkowej, jedna z wcześniejszych map Polski, Węgier, Rosji i Transylwanii, pochodząca z dzieła „Geographia" L. Friesa, wydanego w latach 1525–1535. Rzadka.
drzeworyt kolorowany w epoce, wym. arkusza 38,8 × 49,5 cm; stan bardzo dobry

cena wywoławcza: 5 500 zł

114

Giuseppe Antonio Remondini
(1747–1811)
Paolo Santini
(1729–1793)

Carte de la Pologne Autrichienne Contenant la Russie Rouge…

Mapa Małopolski, Podkarpacia i dzisiejszej Ukrainy, Wenecja, 1776 r.
miedzioryt kolorowany, wym. płyty 45,5 × 59,8 cm; w oprawie

cena wywoławcza: 1 100 zł

115

Johann Baptist Homann
(1664–1724)

Superioris et Inferioris Ducatus Silesiae…

Mapa Śląska, po 1710 r.; w prawym górnym rogu plan Wrocławia
miedzioryt kolorowany w epoce, wym. 49 × 57 cm w świetle passe-partout; w oprawie
Lit.: R. Wytyczak, *Śląsk w dawnej kartografii,* Wrocław 1998 r.

cena wywoławcza: 2 800 zł

116

Tobias Mayer

(1723–1762)

Spadkobiercy Homanna

Comitatus Glaciensis Tabula Geogr. ex autographis…

Mapa Księstwa Kłodzkiego i Księstwa Ziębickiego, Norymberga, 1747 r. miedzioryt kolorowany, wym. płyty 50 × 58 cm

cena wywoławcza: 1 400 zł

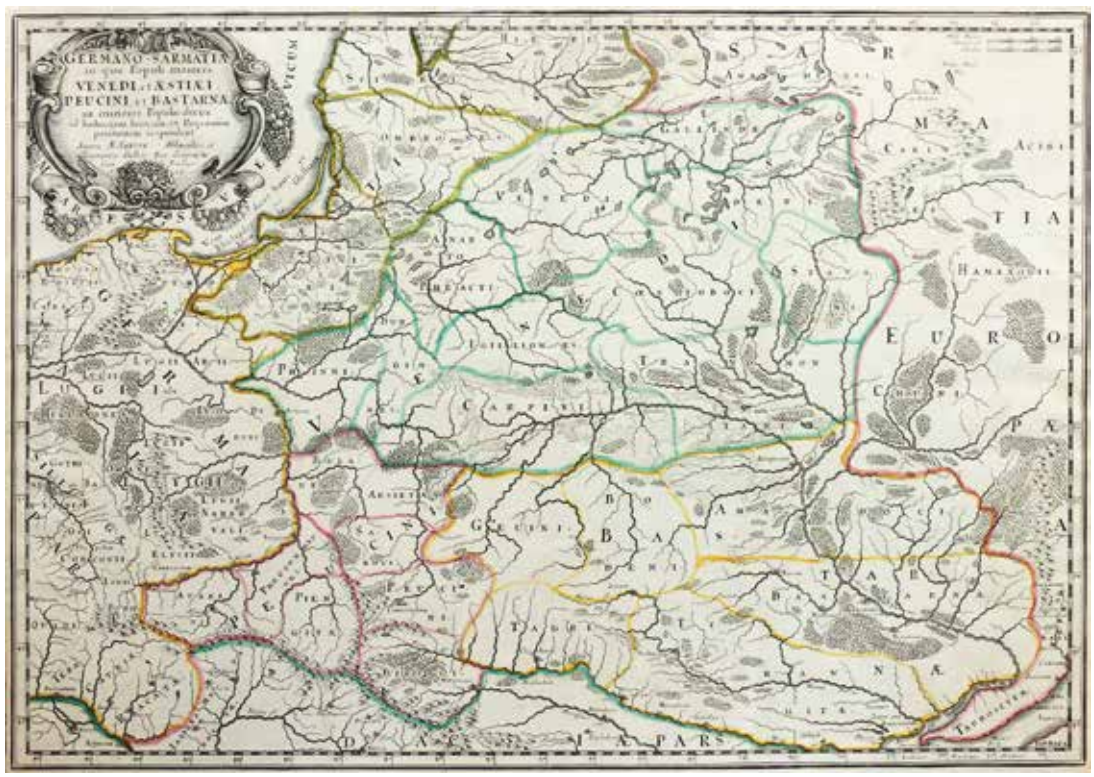

117

Nicolas Sanson

(1600–1667)

Germano-Sarmatia in qua Populi maiores Venedi et Aestiaei Peucini et Bastarnae…

Mapa Europy Środkowo-Wschodniej, Paryż, 1658 r. miedzioryt kolorowany, wym. arkusza 43 × 55,8 cm; po konserwacji

cena wywoławcza: 1 500 zł

118

Thomas Kitchin (1718–1784)

An Accurate Map of the Seat of War in the Kingdom of Prussia…

Mapa Europy Środkowej podczas wojny siedmioletniej; Londyn, 1763 r.
miedzioryt kolorowany, wym. płyty 20,7 × 23,5 cm

cena wywoławcza: 350 zł

119

Philipp Clüver (1580–1622)

Prussiae Nova Tabula

Mapa Prus, 1711 r.
miedzioryt kolorowany, wym. płyty 26,8 × 33,2 cm; w oprawie
Lit.: E. Jäger, *Prussia-Karten 1542–1810*, s. 261, poz. 72

cena wywoławcza: 1 000 zł

120

Philipp Clüver (1580–1622)

Veteris et Novae Regni Poloniae Magniq Ducatus Lithuaniae…

Mapa dawnego i nowego Królestwa Polskiego, Wielkiego Księstwa Litewskiego oraz ich województw i granic, 1697 r., stan trzeci, z dzieła „Philippi Cluverii Introductionis…", Amsterdam, 1729 r.
miedzioryt, wym. płyty 21,3 × 25,7 cm; w oprawie
Lit.: *Imago Poloniae*, K8/5

cena wywoławcza: 700 zł

121

Joannes Janssonius

(1588–1664)

Ducatus Breslanus sive Wratislaviensis

Mapa Księstwa Wrocławskiego z planem Wrocławia. Wydana w Amsterdamie przez J. Janssoniusa, M. Pitta oraz S. Swarta, po 1680 r. W lewym górnym rogu herb Wrocławia. W prawym dolnym rogu perspektywiczny plan miasta zatytułowany „Breslaw totius Silesiae Metropolis". miedzioryt kolorowany, wym. płyty 40,3 × 49,8 cm; stan dobry, lekko uszkodzony margines

cena wywoławcza: 1 400 zł

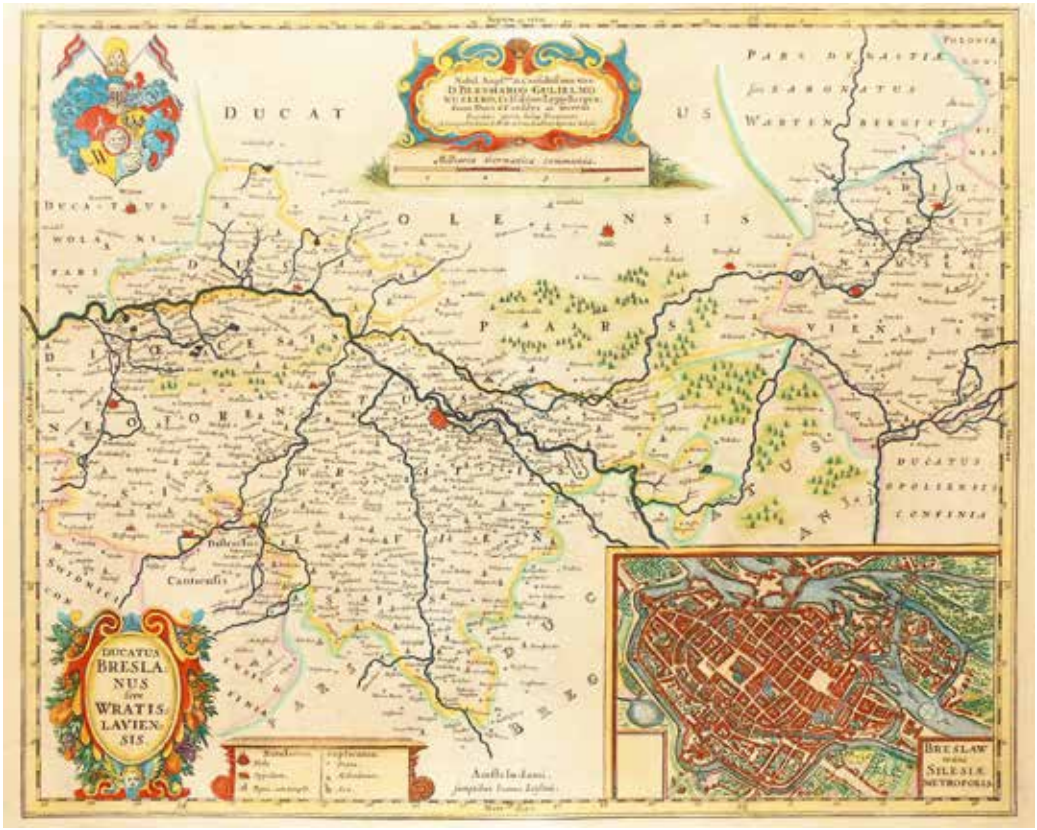

122

Jacobus van der Schley (1715–1779)

Carte Generale des Villes et des Bailliages de la Prusse avec une Partie de la Pologne

Mapa Prus Wschodnich pochodząca z „Memoires pour servir a l'histoire de la Maison de Brandeburg...", 1747 r.. miedzioryt kolorowany; wym. arkusza 29,5 × 42 cm

cena wywoławcza: 1 200 zł



123

Eric J. Dahlbergh (1625–1703)

Ichonographia operum Quibus S.R.M. Sueciae Louitzium..

Prospectus Arcis Lovitzii

Rzut fortyfikacji oraz widok Łowicza. Rycina pochodząca z pracy S. Pufendorfa „De Rebus a Carolo Gustavo…", Norymberga, 1696 r.
miedzioryt, wym. płyty 28,2 × 34,5 cm;
stan bardzo dobry, wyraźna odbitka;
w oprawie

cena wywoławcza: 900 zł

124

Erik J. Dalhbergh (1625–1708)

Delineatio Obsidionis Urbis Stetini in Pomerania a Cesareanis et Confoederatis…

Twierdza Szczecin; rycina ukazująca oblężenie Szczecina przez wojska cesarsko – brandenburskie w okresie wojny szwedzko-polskiej w 1659 roku., pochodząca z dzieła S. von Pufendorfa "De Rebus a Carolo Gustavo...", Norymberga, 1696 r.
miedzioryt, wym. płyty 30 × 39 cm;
w oprawie

cena wywoławcza: 1 200 zł



125

Matthäus Merian
(1593–1650)

Schönfließ

Panorama Trzcińska Zdroju, pochodząca z dzieła „Topographia Electoratus Brandenburgici et Ducatus Pomeraniae" M. Zeillera, Frankfurt nad Menem, 1652 r.
miedzioryt, wym. płyty 18,9 × 36,4 cm

cena wywoławcza: 250 zł

126

Georg Braun
(1541–1620)
Frans Hogenberg
(1535–1590)

Mons Calvariae

Widok Kalwarii Zebrzydowskiej pochodzący z dzieła „Civitates Orbis Terrarum“, Kolonia, 1617 r.
miedzioryt, wym. arkusza 42,3 × 54,5 cm; piękna, mocna odbitka

cena wywoławcza:
4 000 zł

127

Pieter van der Aa
(1659–1733)

La Ville de Dantzic, dans la Prusse Royale

Widok Gdańska od południowego-zachodu, zamieszczony w 66-tomowym dziele P. van der Aa „La Galérie agréable du monde…”, Lejda, 1729 r. Kopia widoku N. Visschera I z ok. 1650 roku
miedzioryt, wym. płyty 22 × 27,3 cm
Lit.: *Dantiscum Emporium Totius Europae Celeberrimum*, Muzeum Historyczne Miasta Gdańska, G97/2

cena wywoławcza:
1 800 zł

128

Peter Schenk (1661–1728)

Cracau, eene seer oude Groote en vermaerde Stadt…

Widok Krakowa, Amsterdam, przed 1702 r.
miedzioryt, akwaforta, wym. płyty 21 × 26,5 cm; w oprawie

cena wywoławcza: 1 900 zł

129

Gabriel Bodenehr (1664–1758)

Grodno. Eine der Fürnehmbsten Staedte in Lithauen

Fantazyjna panorama Grodna pochodząca z dzieła „Curioses Staats und Kriegs Theatrum in Polen", Augsburg, 1720 r.

miedzioryt, wym. płyty 16,2 × 27 cm; w oprawie

cena wywoławcza: 1 100 zł

130

Caminieck

Widok Kamieńca Podolskiego, przed 1700 r. Bardzo rzadki.
miedzioryt, wym. płyty 18,7 x 30,7 cm, stan bardzo dobry

cena wywoławcza: 2 800 zł

131

Georg Braun (1541–1620)
Frans Hogenberg (1535–1590)

Vera Designatio Urbis in Littavia Grodnae

Widok Grodna pochodzący z dzieła „Civitates Orbis Terrarum", Kolonia, 1575 r.
Na pierwszym planie scena powitania
poselstwa moskiewskiego z miedziorytu M. Zündta.
miedzioryt, wym. 30,5 × 48,5 cm; piękna, mocna odbitka
Lit.: *Imago Poloniae*, H6/6

cena wywoławcza: 3 500 zł

132

Erik J. Dahlbergh
(1625–1703)

Cracovia Sedes Regia obsessa et a' Serenissimo Sveo…

Widok Krakowa podczas oblężenia przez wojska szwedzkie, pochodzący z dzieła S. Pufendorfa „De Rebus a Carolo Gustavo", Norymberga 1696 r.
miedzioryt, wym. płyty 30,2 × 56,4 cm; w oprawie

cena wywoławcza: 2 800 zł

133

Franz Ludwig Güssefeld (1744–1808)

Borussiae Occidentalis Tabula…

Mapa Prus Zachodnich z Dystryktem Noteci; u góry, po lewej stronie, mapka południowej części Dystryktu Noteci oraz mapka Warmii; Spadkobiercy Homanna, Norymberga, 1780 r.
miedzioryt kolorowany, wym. płyty 59,5 × 47 cm; w oprawie
Lit.: *Dantiscum Emporium Totius Europae Celeberrimum*, G82/5; s. 215

cena wywoławcza: 1 200 zł

134

Spadkobiercy Homanna

Tabula Geographica, Totam Borussiam ut et Districtum Notecensem exhibens.

Mapa Prus z Dystryktem Noteci; w lewym górnym rogu mapka przedstawiająca rejony Noteci w okolicach Inowrocławia, Norymberga, 1780 r.
miedzioryt kolorowany, 49,6 × 57,8 cm w świetle passe-partout; w oprawie

cena wywoławcza: 1 200 zł

135

Johann Georg Schreiber
(1676–1750)

Reise Charte durch das Königreich Polen, mitallen darzu gehöringen Laendern…

Mapa Rzeczpospolitej, Lipsk, 1749 r.
miedzioryt kolorowany, wym. 17,7 × 25,7 cm
w świetle passe-partout

cena wywoławcza: 500 zł

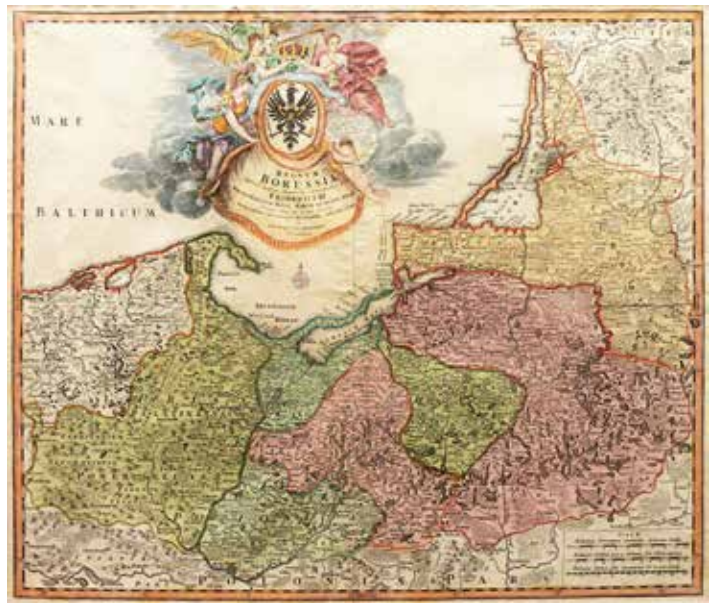

136

Johann Baptist Homann (1664–1724)

Regnum Borussiae Gloriosis auspicjis Serenissimi et Potentissimi…

Mapa Prus Wschodnich, Norymberga, po 1701 r
miedzioryt kolorowany, wym. płyty 48,5 × 57,5 cm;
w oprawie

cena wywoławcza: 2 200 zł

137

Giuseppe Antonio Remondini (1747–1811)
Paolo Santini (1729–1793)

La Prusse divisée en Prusse Royale, et Prusse Ducale laquelle…

Mapa Prus z Zatoką Gdańską, Wenecja, 1778 r. Według mapy G. R. de Vaugondy'ego, 1751 r., zamieszczonej w „Atlas Universel Dressé…"
miedzioryt kolorowany, wym. płyty 49 × 61,5 cm;
w oprawie

cena wywoławcza: 1 000 zł

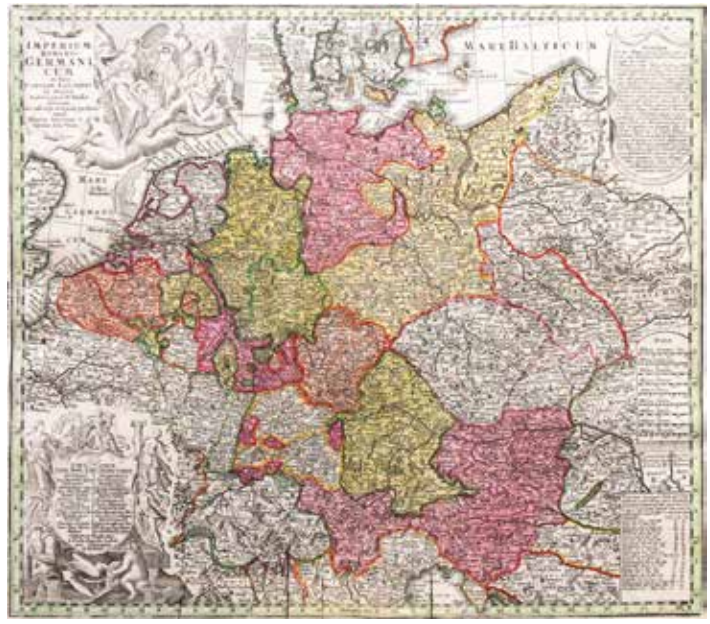

138

Matthias Seutter (1678–1757)

Imperium Romano-Germanicum in fuos Circulos Electorat. et Status…

Mapa Niemiec – Święte Cesarstwo Rzymskie; w kartuszu portret Franciszka I Lotaryńskiego; Augsburg, ok. 1730 r.
miedzioryt kolorowany, wym. 50,5 × 58,5 cm; po konserwacji

cena wywoławcza: 1 400 zł

139

Giuseppe Antonio Remondini (1747–1811)
Francesco Santini

Le Royaume de Pologne Par le St. Robert de Vaugondy…

Mapa ziem Rzeczpospolitej, Wenecja, ok. 1776 r., stan drugi, 1784 r. Według mapy G.R. de Vaugondy'ego z 1759, zamieszczonej w „Atlas Universel Dressé…" miedzioryt kolorowany, wym. płyty 49,5 × 61,2 cm; w oprawie
Lit.: *Imago Poloniae* K48/12

cena wywoławcza: 1 200 zł

140

Franz Anton Schraembl (1751–1803)

Ost Preussen II. Bl.

Mapa terenów wokół Zatoki Gdańskiej, pochodząca z dzieła „Der Allgemeine Grosse Schrämblische Atlass", wydanego w Wiedniu 1790 r., rytowana przez A. Amona, Wiedeń, 1798 r.
miedzioryt, wym. płyty 49 × 60,4 cm

cena wywoławcza: 950 zł

141

Willem Janszoon Blaeu (1571–1638)

Prussiae Nova Tabula. Auctore Gasparo Henneberg Erlichensi

Mapa Prus według Kaspara Hennebergera, Amsterdam, 1630 r.
miedzioryt, wym. płyty 38 × 48,6 cm

cena wywoławcza: 1 800 zł

142

Tobias Mayer

(1723–1762)

Mappa Geographica Regni Poloniae ex novissimis…

Mapa Rzeczpospolitej, stan pierwszy z drugiej płyty, Norymberga, 1750 r. miedzioryt kolorowany, 49,5 × 54,5 cm w świetle passe-partout; w oprawie
Lit: *Imago Poloniae*, K44/2

cena wywoławcza: 2 800 zł

143

Guillaume Delisle

(1675–1726)

La Pologne Dressée sur ce qu'en ont donné Starovolsk…

Mapa Polski, Paryż, ok. 1735–1742 miedzioryt kolorowany, wym. płyty 49 × 63,7 cm

cena wywoławcza: 2 400 zł

144

Tobias Conrad Lotter

(1717–1777)

Mappa Geographica, ex novissimis…

Mapa ziem Rzeczpospolitej, 1759 r., stan trzeci, po 1764 r. miedzioryt kolorowany w epoce, wym. płyty 49 × 58,5 cm
Lit.: *Imago Poloniae*, K42/3

cena wywoławcza: 3 200 zł

145

Adolf Stieler

(1775–1836)

Ostsee-Laender und Inneres Russland bis Moskau

Mapa państw nadbałtyckich i części Rosji, pochodząca ze „Stielers Hand--Atlas", wyd. Justus Perthes, 1862 r. staloryt kolorowany, wym. 34,5 × 41 cm w świetle passé--partout

cena wywoławcza: 600 zł

146

Jean Nicolas de Tillemont (?–1699)
Jean Baptiste Nolin I (1657–1708)

Le Royaume de Pologne Comprenant les Etats de Pologne et de Lithuanie…

Mapa ziem Rzeczpospolitej, stan pierwszy, 1691 r.
miedzioryt, wym. 47,5 × 60 cm w świetle passe-partout; w oprawie
Lit.: *Imago Poloniae,* K29/1

cena wywoławcza: 3 800 zł

147

Johann Matthias Haase (1684–1742)
Spadkobiercy Homanna

Europa Secundum legitimas Projectionis Stereographicae…

Mapa Europy z 1743 r., Norymberga, połowa XVIII w.
miedzioryt kolorowany w epoce, wym. płyty 50 × 58 cm

cena wywoławcza: 2 800 zł

148

Matthäus Merian

(1593–1650)

Wahre Contrafactur der Stadt Elbing wie dieselbe…

Widok Elbląga, odwrócony w stosunku do rzeczywistego widoku, podczas oblężenia przez Szwedów w 1626 r., Frankfurt nad Menem, 1635 r. akwaforta, wym. 22,7 × 31,4 cm w świetle passe-partout; w oprawie

cena wywoławcza: 1 500 zł



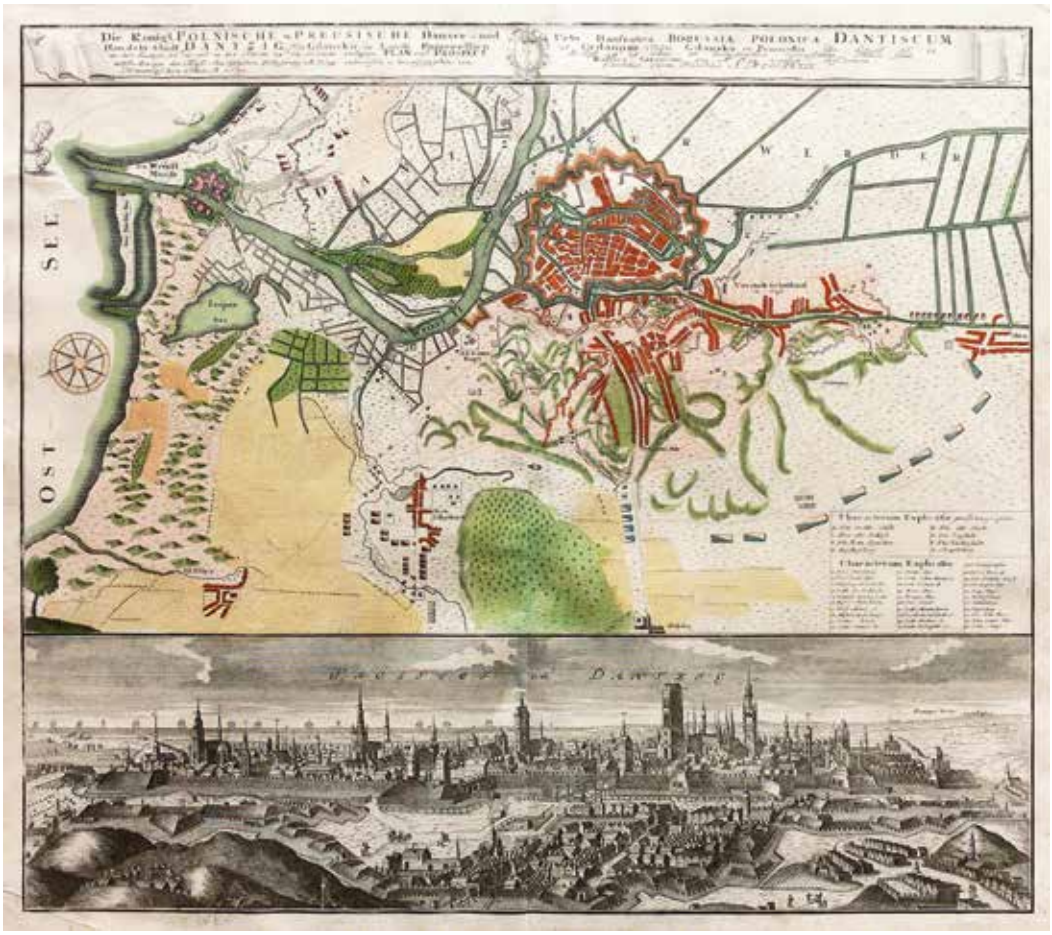

149

Spadkobiercy Homanna

Die Königl. Polnische u. Preusische Hansee- und Handels-Stadt Dantzig…

Plan Gdańska, mapa okolic Wisłoujścia i linii brzegowej Morza Bałtyckiego, Norymberga, 1739 r. U dołu panorama miasta od strony zachodniej z fortyfikacjami . Miedzioryt kolorowany w epoce, wym. płyty 50,5 × 57 cm; w oprawie
Lit.: Dantiscum Emporium Totius Europae Celeberrimum, G111/1

cena wywoławcza: 3 500 zł

150
Spadkobiercy Homanna

Tabula Geographica Totam Borussiam ut et Districtum Notecensem…

Mapa Prus i okolic Noteci. W lewym górnym rogu mapka przedstawiająca rejony Noteci w okolicach Inowrocławia; Norymberga, 1773 r.
miedzioryt kolorowany, wym. 48 × 56,2 cm; po konserwacji

cena wywoławcza: 2 000 zł

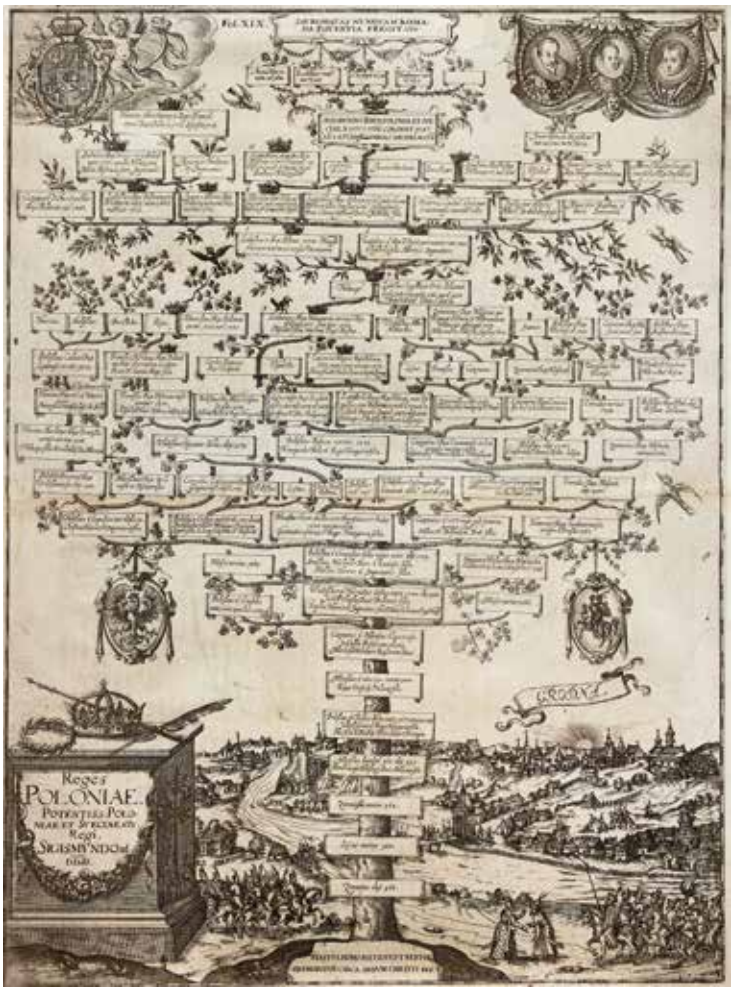

151
Dominicus Custos (1560–1615)

Reges Poloniae. Potentiss. Poloniae…

Drzewo genealogiczne władców Polski
od Piasta po króla Zygmunta III, z kopią widoku Grodna M. Zündta; wyd. A. Albizzi, Strasburg, 1627 r.
miedzioryt, wym. płyty 54,6 × 40,4 cm
Lit.: *Imago Poloniae*, H12/6

cena wywoławcza: 3 000 zł

REGULAMIN AUKCJI

1. Przedmiotem aukcji są dzieła sztuki lub inne obiekty kolekcjonerskie zgłoszone do sprzedaży komisowej przez komitentów bądź stanowiące własność Domu Aukcyjnego. Zgodnie z oświadczeniami powierzone obiekty stanowią ich własność, bądź też mają oni prawa do rozporządzania nimi, a ponadto nie są one objęte jakimkolwiek postępowaniem sądowym i skarbowym.

2. Aukcja jest prowadzona zgodnie z polskimi przepisami prawnymi przez osobę upoważnioną zwaną dalej Aukcjonerem.

3. Aukcjoner ma prawo do dowolnego rozdzielania lub łączenia obiektów oraz do ich wycofania z licytacji bez podania przyczyn.

4. Opisy zawarte w katalogu aukcji mogą być uzupełnione lub zmienione przez Aukcjonera lub osobę przez niego wskazaną przed rozpoczęciem licytacji.

5. Do uczestnictwa w licytacji upoważniają tabliczki z numerami aukcyjnymi, które można otrzymać przy stanowisku rejestracyjnym po wypełnieniu formularza udziału w aukcji. Pracownik Domu Aukcyjnego dokonujący rejestracji ma prawo poprosić o dokument potwierdzający tożsamość osoby rejestrowanej. Tabliczkę z numerem aukcyjnym należy zwrócić bezpośrednio po zakończeniu aukcji, a w przypadku zakupu odebrać potwierdzenie zawartych transakcji.

6. Dom Aukcyjny może reprezentować klienta na podstawie „zlecenia licytacji" (formularz dostępny w katalogu, w siedzibie SDA oraz na stronie internetowej www.sda.pl). W przypadku zlecenia licytacji z limitem, SDA dokłada wszelkich starań, by zakupić obiekt w możliwie najniższej cenie. Na podstawie formularza możliwe jest także licytowanie przez telefon.

7. O wysokości postąpienia decyduje Aukcjoner. Zakończenie licytacji obiektu następuje w momencie uderzenia młotkiem przez Aukcjonera i jest równoznaczne z zawarciem umowy kupna – sprzedaży między SDA a licytantem, który zaoferował najwyższą kwotę. W razie zaistnienia sporu w trakcie licytacji Aukcjoner rozstrzyga spór lub ponownie przeprowadza licytacje obiektu.

8. Cena wywoławcza jest zarazem ceną minimalną, poniżej której SDA nie może sprzedać obiektu.

9. Do kwoty wylicytowanej Dom Aukcyjny dolicza opłatę aukcyjną w wysokości 15%. Kwota wylicytowana wraz z opłatą aukcyjną zawiera podatek od towarów i usług VAT. Dom Aukcyjny wystawia faktury VAT marża.

10. Kupujący jest zobowiązany do zapłaty należności za wylicytowane obiekty w terminie 14 dni od dnia aukcji. Dom Aukcyjny będzie uprawniony do naliczenia odsetek ustawowych za okres opóźnienia w zapłacie. Wszystkie transakcje zawierane są w polskich złotych. Na specjalne życzenie po wcześniejszym uzgodnieniu, Dom Aukcyjny może przyjąć wpłatę w: euro, dolarach albo funtach brytyjskich. Przeliczenie będzie następowało po dziennym kursie średnim Narodowego Banku Polskiego powiększonym o 3%.

11. W razie opóźnienia nabywcy w zapłacie, Dom Aukcyjny po bezskutecznym upływie dodatkowo wyznaczonego terminu na zapłatę, może odstąpić od umowy z nabywcą.

12. Własność wylicytowanego obiektu przechodzi na nabywcę z chwilą zapłaty pełnej ceny powiększonej o opłatę aukcyjną. Odbiór wylicytowanych obiektów jest możliwy po dokonaniu pełnej zapłaty.

13. Dom Aukcyjny nie ponosi odpowiedzialności za ukryte wady fizyczne oraz wady prawne zakupionych obiektów.

TABELA POSTĄPIEŃ:

cena	postąpienia
0 – 1 000	50
1 000 – 2 000	100
2 000 – 5 000	200
5 000 – 10 000	500
10 000 – 20 000	1 000
20 000 – 50 000	2 000
50 000 – 70 000	3 000
70 000 – 100 000	5 000
100 000 – 200 000	10 000
200 000 i więcej	20 000

Sopocki Dom Aukcyjny
Długa 2/3
80-827 Gdańsk
tel. 58 301 05 54
fax 58 301 41 27
gdansk@sda.pl

ZLECENIE LICYTACJI

Aukcja Map i Widoków Ziem Polskich

10 maja (sobota) 2014, godz. 17.00

Szanowni Klienci, zachęcamy do składania pisemnych ofert w celu wzięcia udziału w aukcji. Możliwa jest także licytacja telefoniczna. Prosimy czytelnie wypełnić kartę zlecania i dostarczyć ją (osobiście, przesłać pocztą, faksem lub e-mailem) do siedziby SDA nie później niż 24 godziny przed rozpoczęciem licytacji.

_____

imię i nazwisko

_____

dokładny adres

_____ _____ _____

telefon, fax, e-mail | NIP (dla firm) | numer dokumentu tożsamości

SDA gwarantuje poufność danych osobowych.

Proszę o licytację następujących pozycji:

Nr pozycji w katalogu	tytuł	Maksymalna oferowana kwota lub licytacja telefoniczna

Zlecenie licytacji z limitem

SDA będzie reprezentował w licytacji Nabywcę do podanej kwoty, gwarantując jednocześnie nabycie obiektu za najniższą możliwą kwotę.

Zgadzam się na podniesienie oferowanej kwoty o: … % w przypadku wystąpienia innego zlecenia o tej samej wysokości.

Zlecenie telefoniczne

W przypadku zlecenia licytacji telefonicznej prosimy o podanie numeru telefonu aktualnego w czasie aukcji. Pracownicy SDA połączą się z Państwem chwilę przed rozpoczęciem licytacji wybranych obiektów. Dom Aukcyjny nie ponosi odpowiedzialności za brak możliwości wzięcia udziału w licytacji telefonicznej w przypadku problemów z uzyskaniem połączenia z podanym numerem.

_____

numer Państwa telefonu do licytacji

Ja niżej podpisany/a oświadczam, że:

Zapoznałem się i akceptuję wszystkie postanowienia Regulaminu Aukcji zawarte w niniejszym katalogu aukcyjnym. W szczególności zobowiązuję się do zapłacenia wylicytowanej kwoty wraz z doliczoną opłatą aukcyjną w ciągu 14 dni od terminu aukcji. Zgadzam się na przechowywanie i przetwarzanie moich danych osobowych przez Dom Aukcyjny w celach koniecznych do realizacji niniejszego zlecenia.

_____ _____

Imię i nazwisko | data, podpis

Jan Matejko (1838–1893)
Studium głowy konia króla Jana Sobieskiego pod Wiedniem, 1883 r.
olej, płótno, 45,5 × 34,5 cm

Sopocki Dom Aukcyjny
ANTYKI ZNACZKI MONETY

PRZYJMUJEMY OBIEKTY NA AUKCJE **WYCENA BEZPŁATNA**

konsultacja praw autorskich dzieł sztuki – adwokat Donat Paliszewski

SOPOCKI DOM AUKCYJNY W POLSCE:

SOPOT
GALERIA
SZTUKI DAWNEJ
ul. Boh. Monte Cassino 43
81-768 Sopot
tel. 58 550 16 05
sopot@sda.pl

SOPOT
GALERIA
MODERN
ul. Boh. Monte Cassino 43
81-768 Sopot
tel. 58 551 22 89
modern@sda.pl

GALERIA
GDAŃSK
ul. Długa 2/3
80-827 Gdańsk
tel. 58 301 05 54
gdansk@sda.pl

KRAKÓW
SALON SZTUKI
DAWNEJ
Rynek Główny 45
31-017 Kraków
tel. 12 429 12 17
krakow@sda.pl

GALERIA
WARSZAWA
ul. Nowy Świat 54/56
00-363 Warszawa
tel. 22 828 96 98
warszawa@sda.pl

LITERATURA

- K. Kozica, J. Pezda, *Imago Poloniae*, tom 1+2, Warszawa 2002 r.
- K. Kozica, J. Pezda, *Dantiscum Emporium Totius Europae Celeberrimum*, Gdańsk 2004 r.
- E. Jäger, *Prussia Karten 1542–1810*, Anton H. Konrad Verlag, 1982 r.
- M. Stelmach, *Pomorze i Szczecin w dawnych mapach, planach i widokach*, Szczecin 1998 r.

redakcja, opracowanie katalogu oraz zdjęcia: Agnieszka Chrzanowska, ekspert: Ewa Ostrowska

opracowanie graficzne: Jędrzej Łoś, Activa Studio

druk: ArtDruk Zakład Poligraficzny, Kobyłka

Zapraszamy do naszego nowego salonu
w historycznej kamienicy przy Złotej Bramie

Sopocki Dom Aukcyjny
ANTYKI ZNACZKI MONETY

poniedziałek – piątek 11–18
sobota: 11–15

Gdańsk, ul. Długa 2/3
tel. (58) 301 05 54, gdansk@sda.pl

Sopocki Dom Aukcyjny
ANTYKI ZNACZKI MONETY

SOPOCKI DOM AUKCYJNY

NAJBLIŻSZE WYDARZENIA

12 czerwca, Warszawa

37 AUKCJA MŁODEJ SZTUKI

21 czerwca, Sopot

AUKCJA FOTOGRAFII
WOJCIECH I MACIEJ PLEWIŃSCY



5 lipca, Sopot

38 AUKCJA MŁODEJ SZTUKI

sierpień–wrzesień, Sopot

DOROCZNA WYSTAWA MALARSTWA
POLSKIEGO I EUROPEJSKIEGO